31761 07748521 7

Grieben
Salzburg und das
Salzkammergut

DB
605
G7
1923

Griebens

Salzburg
Band 48
Guidebooks & maps file

Salzburg
und das
Salzkammergut

UNIVERSITY OF TORONTO LIBRARY
Reference Department

1923

Reiseführ

ZEISS

Feldsteche

für

Reise, Sport, Jagd

Hohe Lichtstärke

Grosses Gesichtsfe

Zu beziehen durch den
optischen Fachhandel

CARL ZEISS
JENA

Druckschrift **T 443** koste



ERNEMANN

OBJEKTIVE PLATTEN **CAMERAS** DRUCKSCHRIFTEN FREI DURCH:

ERNEMANN-WERKE A.G DRESDEN 255

8/00

2

Griebens Reiseführer 1923.

Die Preise (Grundzahlen) sind mit der vom Börsenverein deutscher Buchhändler jeweils festgesetzten Schlüsselzahl zu multiplizieren. Hierzu der Sortimenter-Zuschlag.

Abbazia u. d. österreich. Riviera. 1914, Bd 140, 1.50 M.
Ahlbeck siehe Swinemünde.
Allgäu. 1922, Bd. 181, 2 M.
Baden-Baden. 1922, Bd. 11, 1.25 M.
Bansin siehe Swinemünde.
Bayr. und Böhm. Wald. 1922, Bd. 99, 2 M.
Bayr. Hochland. Gr. Ausg. 1923, Bd. 66, 3 M.
„ „ Kl. Ausg. 1923, Bd. 63, 1.80 M.
Bergstraße siehe Odenwald.
Berlin. Gr. Ausg. 1922, Bd. 6, 2.50 M.
„ Kl. Ausg. 1923, Bd. 25, 1.50 M.
Berner Oberland. 1914, Bd. 110, 1.50 M.
Bodensee. 1921, Bd. 184, 1.25 M.
Bornholm. 1913/14, Bd. 91, 1.50 M.
Bozen-Gries. 1921, Bd. 50, 1.25 M.
Bremen. 1922, Bd. 183, 1.25 M.
Breslau. 1922, Bd. 169, 1.25 M.
Brückenberg siehe Krummhübel.
Buckow, Strausberg, Märkische Schweiz. 1921, Bd. 13, —.80 M.
Budapest. 1918, Bd. 102, 1.75 M.
Cassel und Wilhelmshöhe. 1920, Bd. 156, 1 M.
Dalmatien 1912, Bd. 161, 3 M.
Deutschland, Süd- (mit Rhein bis Frankf. a. M.) 1923, Bd. 89, 3.50 M.
Dresden. 1922, Bd. 5, 1.75 M.
„ u. d. Sächs. Schweiz. 1922, Bd. 4, 2.75 M.
Düsseldorf. 1922, Bd. 150, 1 M.
Eberswalde siehe Freienwalde.
Eisenach und Wartburg. 1922, Bd. 83, 1.25 M.
Elster, Bad. 1920, Bd. 49, —.80 M.
Ems u. das Lahntal. 1922, Bd. 61, 1.25 M.
Engadin u. Davos. 1913, Bd. 116, 1.50 M.
Erzgebirge. 1922, Bd. 40, 2.50 M.
Fichtelgebirge. 1923, Bd. 35, 1.75 M.
Frankfurt a. M. 1922, Bd. 31, 1.25 M.
Fränk. Schweiz, Franken- u. Steigerwald. 1922, Bd. 120, 1.75 M.
Freiburg i. Br. 1922, Bd. 188, 1 M.
Freienwalde, Eberswalde, Chorin. 1920, Bd. 69, 1 M.
Friedrichroda. 1921, Bd. 112, 1 M.
Gardasee s. Südtirol.
Garmisch-Partenkirchen und die Mittenwaldbahn. 1922, Bd. 165, 1.50 M.
Genfer See u. Chamonix. 1911, Bd. 114, 1.50 M.
Glatz, Grafschaft. 1920, Bd. 147, 2.25 M.
Hamburg. Gr. Ausg., 1922, Bd. 7, 2.50 M.
„ Kl. Ausg., 1923, Bd. 73, 1.25 M.
Hannover und Hildesheim. 1922, Bd. 151, 1.25 M.
Harz. Gr. Ausg., 1922, Bd. 2, 3 M.
„ Kl. Ausg., 1922, Bd. 60, 1.75 M.
Heidelberg. 1922, Bd. 38, 1 M.
Helgoland. 1923, Bd. 107, —.80 M.
Heringsdorf siehe Swinemünde.
Holst. Schweiz. 1922, Bd. 97, 1.50 M.
Karlsbad. 1921, Bd. 43, 1.50 M.
Kiel. 1913, Bd. 122, —.80 M.
Kissingen. 1922, Bd. 71, 1.25 M.
Köln a. Rh. 1923, Bd. 30, 1 M.
Kopenhagen und dän. Seebäder. Gr. Ausg., 1913/14, Bd. 57, 2 M.
„ Kl. Ausg., 1913/14, Bd. 58, 1 M.
Krummhübel, Brückenberg, Schneekoppe. 1920, Bd. 187, 1 M.
Leipzig. 1922, Bd. 93, 1.25 M.
London. 1914, Bd. 9, 3.50 M.
Lüneburger Heide. 1923, Bd. 170, 1.50 M.
Magdeburg u. Umg. 1922, Bd. 189, 1.25 M.
Mailand. 1913, Bd. 105, 1 M.
Marienbad. 1914, Bd. 42, 1 M.
Märkische Schweiz siehe Buckow.
Mecklenb. 1922, Bd. 104, 1.50 M.
Meran und Umg. 1921, Bd. 70, 1.25 M.
Mittelmeerfahrten. 1909, Bd. 109, 3 M.
Mittenwaldbahn siehe Garmisch.

Monte-Carlo u. Nizza. 1913, Bd. 87, 1.50 M.
Mosel u. Eifel. 1922, Bd. 28, 2 M.
München u. d. Königsschlösser. Gr. Ausg., 1923, Bd. 19, 2 M.
„ Kl. Ausg., 1922, Bd. 179, 1 M.
Nauheim, Bad. 1923, Bd. 92, 1.25 M.
Neapel u. Capri. 1913, Bd. 101, 1.50 M.
Neckartal. 1921, Bd. 14, —.80 M.
Niederrhein. 1922, Bd. 195, 1.25 M.
Nordseebäder. 1922, Bd. 53, 2 M.
Norwegen und Kopenhagen. 1913/14, Bd. 146, 3 M.
Nürnberg. 1923, Bd. 62, 1.25 M.
Oberbayern siehe Bayr. Hochland.
Oberhof. 1921, Bd. 143, 1 M.
Oberitalienische Seen. 1913/14. Bd. 15, 2 M.
Oberstdorf i. Allgäu. 1922, Bd. 182, —.80 M.
Odenwald. 1923, Bd. 163, 1.50 M.
Ostseebäder. Gr. Ausg., 1922, Bd. 55, 2.50 M.
„ Kl. Ausg., 1922, Bd. 54, 1.25 M.
Paris. 1913, Bd. 21, 3.50 M.
St. Petersburg. 1913, Bd. 27, 3 M.
Potsdam. 1922, Bd. 10, 1 M.
Prag. 1923, Bd. 26, 4 M.
Rhein. Gr. Ausg., 1923, Bd. 28, 3.50 M.
„ Kl. Ausg., 1923, Bd. 75, 2 M, siehe auch Niederrhein.
Rhön. 1922, Bd. 162, 1.50 M.
Riesengebirge. Gr. Ausg., 1922, Bd. 18, 2.25 M.
„ Kl. Ausg., 1922, Bd. 81, 1.25 M.
Riviera. 1914/15, Bd. 79, 4 M.
Rom. Kl. Ausg., 1914, Bd. 172, 1,50 M.
Rothenburg o. d. T. 1921, Bd. 149, —. 80 M.
Rügen. Gr. Ausg., 1922, Bd. 65, 2 M.
„ Kl. Ausg., 1922, Bd. 12, 1.25 M.
Sächs. Schweiz. 1922, Bd. 16, 2 M.
Salzburg u. Salzkammergut. 1923, Bd. 48, 2.25 M.
Schierke, Elend, Brocken. 1920, Bd. 185, —.80 M.
Schreiberhau. 1923, Band. 174, 1.25 M.
Schwarzwald. Gr. Ausg., 1923, Bd. 36, 2.75 M.
„ Kl. Ausg., 1922, Bd. 37, 1.50 M.
Schweiz. Kl. Ausg., 1913/14, Bd. 24, 2 M.
Spessart. 1922, Bd. 137, 1.50 M.
Spreewald. 1922, Bd. 51, 1 M.
Straßburg. 1914, Bd. 46, —.80 M.
Swinemünde, Ahlbeck, Heringsdorf, Bansin, 1921, Bd. 94/95, 1.25 M.
Tatra, Die Hohe. 1914, Bd. 47, 3 M.
Taunus. 1921, Bd. 171., 1.60 M.
Teutoburger Wald. 1921, Bd. 178, 1.25 M.
Thale und das Bodetal. 1920, Bd. 186, —.80 M.
Thüringen. Gr. Ausg., 1922, Bd. 3, 3 M.
Thüringer Wald. Kl. Ausgabe, 1922, Bd. 82, 1.75 M,
Tirol, Nord-. 1923, Bd. 67, 2.50 M.
„ Süd-, mit Gardasee, 1922, Bd. 88, 2.75 M.
Venedig. 1914, Bd. 106, 1.50 M.
Wartburg siehe Eisenach.
Weimar. 1921, Bd. 139, 1 M.
Weserberge u. Teutoburger Wald. 1922, Bd. 45, 2.75 M.
Wien. 1923, Bd. 68, 1.50 M.
Wiesbaden, Schlangenbad, Schwalbach. 1922, Bd. 76, 1.50 M.

Die im Verzeichnis nicht aufgeführten Bände sind vergriffen und werden voraussichtlich 1923 nicht in neuer Auflage erscheinen.

Peek & Cloppenburg G. m. b. H.

Bahnstraße **Berlin C.** Gertraudtenstr. 25

Schadow-Str. **Düsseldorf** Eckstraße

Graskeller **Hamburg** Rödingsmarkt

Moderne

Herren- und Knaben-Kleidung

stets fertig am Lager.

Unsere Erzeugnisse sind aus guten Stoffen sauber verarbeitet in neuer moderner Form.

Sonderabteilung für Reise- u. Sportkleidung

Verkauf nur gegen bar zu festen Preisen

Griebens Reiseführer · Band 48

Salzburg

und das

Salzkammergut

31. Auflage

Mit 6 Karten



Verlag von Griebens Reiseführern
(Albert Goldschmidt)
Berlin 1923

Der vorliegende Führer behandelt Stadt und Land Salzburg, das Salzkammergut, Teile Oberösterreichs sowie den größten Teil der Hohen Tauern. Die Nachbargebiete sind in Griebens Reiseführer Bd. 66, „Bayerisches Hochland", Bd. 67, „Nord-Tirol" und Bd. 88, „Süd-Tirol" behandelt.

Griebens Reiseführer haben sich durch ihre Zuverlässigkeit und strengste Unparteilichkeit das allgemeine Vertrauen erworben. Alle **Empfehlungen** im redaktionellen Teil werden nur im Interesse des reisenden Publikums gegeben und sind weder käuflich noch durch Beeinflussungen irgendwelcher Art zu erlangen. Für Irrtümer, welche durch etwaige Druck- oder andere Fehler veranlaßt werden, können wir keine Verantwortung übernehmen.

Sehenswürdigkeiten, die besondere Beachtung verdienen, sind durch einen Stern (*) hervorgehoben.

Mit dem besten Danke für die zahlreichen Einsendungen von Notizen und Winken für unsere Reiseführer verbinden wir die Bitte, uns auch in Zukunft in gleicher Weise unterstützen zu wollen, und empfehlen das vorliegende Buch einer freundlichen Aufnahme.

DB 605 G7 1923

Berlin W. 35, Lützowstr. 28.

Verlag von Griebens Reiseführern

Abkürzungen.

Ah.	=	Autohalle.	nö.; nw.	=	nordöstl.; nordwestl.
AV.; DÖAV.	=	Deutscher u. Österr. Alpenverein.	O.; ö.	=	Osten; östlich.
AVS.	=	Alpenvereins-Sektion.	ÖAK.	=	Österreichischer Alpenklub.
B.	=	Betten.	ÖTK.	=	Österreichischer Touristenklub.
bez.	=	bezeichnet.	PTF.	=	Post, Telegraph, Fernsprecher.
Bhf.	=	Bahnhof.	R. (s. R.)	=	Route (siehe Route)
DAV.	=	Deutscher Alpenverein.	s. o.; s. u.	=	siehe oben; siehe unten.
DÖAV.	=	Deutscher u. Österr. Alpenverein.	S.; s.	=	Süden: südlich. — SO., SW.; sö., sw. (vgl. bei „N").
EB.	=	Eisenbahn.	S., s. S.	=	Seite, siehe Seite.
e. L.	=	elektr. Licht.	St.	=	Stunde(n).
F.	=	Fernsprecher.	Tkg.	=	Trinkgeld.
gzj.	=	ganzjährig (geöffn.)	Vgl.	=	Vergleiche.
H.	=	Hotel	W.; w.	=	Westen; westlich.
Hst.	=	Haltestelle.	Whs.	=	Wirtshaus.
KP.	=	Kraftwagen-Personenpost.	Ww.	=	Wegweiser.
L., l.	=	links.	Z.	=	Zimmer.
N.; n.	=	Norden; nördlich.	Zh.	=	Zentralheizung.
NO.; NW.	=	Nordosten; Nordwesten.			

Verlag von Griebens Reiseführern, Berlin
(Albert Goldschmidt)

Grenzen der Spezialkarten .... Neue italienische Grenze

Druck v. L. Kraatz, Berlin

Inhaltsverzeichnis.

Seite

Einleitung 11
Reisepläne 13

Zufahrtslinien.

A. Von München über Rosenheim zum Chiemsee und nach Salzburg 17
B. Von Regensburg über Mühldorf nach Salzburg 21

Salzburg und das Salzkammergut.

1. Salzburg und Umgebung 22
2. Von Salzburg nach Berchtesgaden, zum Königssee und nach Bad Reichenhall . . 36
3. Von Salzburg nach Linz 54

Das Salzkammergut 58

4. Von Attnang-Puchheim über Gmunden nach Bad Ischl 59
5. Bad Ischl und Umgebung 63
6. Von Bad Ischl über Hallstatt, Aussee nach Stainach-Irdning. Von Stainach-Irdning nach Bischofshofen 66
   A. Von Bad Ischl über Hallstatt, Aussee nach Stainach-Irdning 66
      Von Hallstatt in die Gosau und über die Zwieselalm nach Abtenau und Golling 70
   B. Von Stainach-Irdning nach Bischofshofen 77
7. Von Salzburg nach Bad Ischl. 80
8. Attersee und Mondsee 86

Das Salzburger Land 89

9. Von Salzburg nach Schwarzach-St. Veit . 89
10. Die Tauernbahn: (Salzburg—)Schwarzach-St. Veit—Bad Gastein—Spittal a. d D. . 97
11. Von (Salzburg—)Schwarzach-St. Veit nach Zell am See. 102

Die Tauerntäler 107

12. Das Rauriser Tal 107
13. Das Fuscher Tal. Heiligenblut und der Großglockner 109

Seite
14. Das Kapruner Tal 114
15. Von Zell am See nach Krimml. Die westlichen Tauerntäler 116

16. Von Zell am See über Saalfelden und Lofer nach Bad Reichenhall und Salzburg (Saalachtal) 121
Alphabetisches Register 124

Karten.

Übersichtskarte von Salzburg und dem Salzkammergut, vor dem Inhaltsverzeichnis.
Das Salzkammergut, am Schluß des Buches.
Plan von Salzburg, auf der Rückseite obiger Karte.
Plan von Linz, Seite 56.
Umgebung von Bad Gastein, gegenüber Seite 104.
Hohe Tauern und Pinzgau, gegenüber Seite 105.

SALZBURG UND DAS SALZKAMMERGUT.

Einleitung.

Reisezeit. Die günstigste Zeit für Reisen nach Salzburg und ins Salzkammergut sind die Monate Juli bis Mitte September, freilich sind um diese Zeit viele Orte auch am meisten überfüllt. Wer aber nicht größere Bergtouren unternehmen, sondern sich mit dem anmutigen Alpenvorland begnügen will, kann seine Reise getrost schon Mitte Mai antreten; auch die Kurorte beginnen um diese Zeit ihre Saison.

Zur **Einreise nach Österreich** ist für Ausländer nach den bisher gültigen Vorschriften ein **Paß** vorgeschrieben, der von dem zuständigen österr. Konsulat vidiert sein muß; doch besteht Aussicht auf Erleichterung des Grenzübertrittes. Lästig sind die **Zollrevisionen,** denen der Reisende bei jeder Überschreitung der Reichsgrenze unterworfen ist und die sehr verschieden streng gehandhabt werden; am schärfsten wird in der Regel nach Tabak gefahndet, auf den ein sehr hoher Zoll gesetzt ist. Auch die Höhe des mitzuführenden Geldbetrages ist beschränkt; man erkundige sich rechtzeitig nach den geltenden Bestimmungen!

Das **Hotelwesen** ist noch nicht so hoch entwickelt wie in der Schweiz, entspricht aber zumeist normalen Anforderungen, einzelne Hotels in den Haupt- und Kurorten genügen auch verwöhntesten Ansprüchen. Die Hotelpreise werden den Ausländer für den ersten Augenblick in Schrecken versetzen; denn infolge der furchtbaren Entwertung der österreichischen Valuta haben auch die Hotelpreise eine so schwindelnde Höhe erreicht, daß sie sich in 5- und 6-stelligen Zahlen bewegen.

Die **Schutzhütten** der alpinen Vereine, die meist von Pfingsten bis Ende September, in den Hochgebirgsgegenden von Juli bis Mitte September bewirtschaftet sind, entsprechen durchaus den bescheidenen Anforderungen des Bergsteigers

und bieten zum mindesten den Vereinsmitgliedern vielfach billigere Unterkunft als die Talorte. Die einst sprichwörtliche Gastfreundschaft in den **Sennhütten** ist leider größtenteils verschwunden; Milch und Butter sind auch auf den Almen nicht mehr oder mitunter nur zu Wucherpreisen zu bekommen; selbst das dürftige Heulager wird oft unfreundlich verweigert oder muß teuer bezahlt werden.

Für schwierigere Bergfahrten, insbesondere aber für alle Gletschertouren braucht der weniger Geübte unbedingt einen **Bergführer.** Autorisierte, zuverlässige Bergführer findet man in allen Hauptstandorten. Es empfiehlt sich, um sich vor Übervorteilung und Ärger zu bewahren, mit dem Führer vor der Tour die Entlohnung genau zu vereinbaren!

Das **Reisegepäck** sei so leicht als möglich; namentlich der Fußreisende muß in seinem Rucksack alles, was er unbedingt braucht, aber auch nur dieses, mitführen, also die nötigsten Toilettensachen, Wäsche und einen nicht zu knapp bemessenen Mundvorrat (im allgemeinen ist auf anstrengenden Touren mehr das Bedürfnis nach Backwerk, Zucker, Honig, Marmelade, getrockneten und frischen Früchten u. dgl. als nach Fleischnahrung vorhanden). Der Bergsteiger meide den Alkohol und fülle seine Feldflasche mit gezuckertem Tee oder Limonade; höchstens als Medizin führe er ein Fläschchen Rum oder Kognak mit sich. Empfehlenswert ist Erbs- oder Bohnenwurst, die mit Speck oder Fleischextrakt und Brotschnitten eine kräftige Suppe gibt.

Sehr wichtig ist die Frage der **Kleidung.** Die Meinung, daß für die Reise das Schlechteste gut genug sei, hat sich gerade im Gebirge schon oft gerächt; am bewährtesten ist Lodenstoff. Unerläßlich ist für Bergtouren ein guter Wettermantel. Woll- oder Seidenhemden schützen am besten gegen Erkältung. Ein angenehmer Begleiter auf Bergtouren ist der lange Bergstock, dessen Gebrauch aber gelernt sein muß, oder ein starker Krückstock mit scharfer Eisenspitze. Für eigentliche Hochtouren, insbesondere für Gletscherwanderungen, braucht man statt dessen den Eispickel, ferner Steigeisen, Gamaschen und Handschuhe, Schneebrillen, Salbe gegen den Gletscherbrand; das Gletscherseil bringt in der Regel der Führer mit. — Große Sorgfalt erfordert das Schuhwerk. Grob genagelte Bergschuhe sind für Bergtouren unerläßlich, auch für Damen, doch müssen sie gut passen und vorher ausgetreten sein. Sie werden mit ganz dicken Wollsocken getragen. Vor anstren-

genden Fußtouren reibe man die Füße und die Innenseiten der Strümpfe mit Hirschtalg ein zum Schutz gegen Wundlaufen. Ist dies aber doch eingetreten, so wasche man die wunde Stelle sauber aus und lege ein mit Hirschtalg bestrichenes Leinenfleckchen auf.

Der **Wintersport** hat seit kurzem überall einen sehr starken Aufschwung genommen. Näheres s. bei den einzelnen Orten.

Als **Karten** sind zu empfehlen: für das bayerische Gebiet die schönen *Karten des Bayer. topographischen Bureaus* 1:50000; für die übrigen Gegenden die *Spezialkarten* 1:75000 u. 1:5 000 des *Österr. Kartograph. Instituts* und *G. Freytags Touristenwanderkarten* mit farbigen Wegmarkierungen 1:100000; für die Hohen Tauern, das Dachsteingebiet und das Berchtesgadener Land die vorzüglichen *Spezialkarten des DÖAV.* 1:2500) und 1:50000.

☞ Um einem häufigen Irrtum („Salzburg in Tirol") zu begegnen, sei darauf hingewiesen, daß „Salzburg" nicht nur die bekannte Stadt, sondern auch das dazu gehörige Land des österreichischen Bundesstaates heißt. — Über die Bezeichnung „Salzkammergut" s. S. 58.

Reisepläne.

Sämtliche Pläne sind als Vorschläge gedacht, die sich beliebig ändern oder verbinden lassen. Die *Übernachtungsorte* sind *schräg* gedruckt.

A. Salzkammergut.

1. Von Salzburg oder Linz nach Ischl.

1. Tag: Von Salzburg Bahn nach St. Wolfgang. Überfahrt zum Ort St. Wolfgang. Mit Zahnradbahn oder zu Fuß (3½—4 St.) auf den *Schafberg*.

2. Tag: Zurück nach St. Wolfgang. Bahn nach *Ischl*.

Oder:

1. Tag: Von Linz Bahn über Attnang-Puchheim nach Gmunden. Dampfer über den Traunsee nach Ebensee. Bahn nach *Ischl*.

Oder:

1. Tag: Von Linz oder Salzburg Bahn über Vöcklabruck nach Kammer-Schörfling. Dampfer über den Attersee und Mondsee. Bahn nach St. Wolfgang. Auf den *Schafberg* wie oben.

2. Tag: Zurück nach St. Wolfgang. Bahn nach *Ischl*.

2. Von Ischl durchs Salzkammergut an die Gisela- oder Ennstalbahn.

1. Tag: Bahn Ischl—Bad Aussee. Zu Fuß (1 St.) oder mit Wagen zur Seeklause. Drei Seen-Tour: Besuch des Grundl-, Toplitz- und Kammersees (3 St.) mit Boot und zu Fuß. Zurück nach *Aussee*.

2. Tag: Bahn nach Obertraun, von hier evtl. (1 Tag Zeitverlust) Besuch der Dachstein-Riesenhöhle. Von Obertraun oder Hst. Hallstatt Dampfer zum Markt Hallstatt.

[Bei beschränkter Zeit fährt man direkt von Ischl mit Bahn (ab Steeg evtl. Dampfer) nach Hallstatt.]

2. bezw. 3. **Tag:** Von Hallstatt zu Fuß auf dem Solenleitungsweg zum Gosauzwang (1 St.), durchs Gosautal nach Gosau (2—2½ St.) und zum Vorderen Gosausee (1¾ St.). Zurück zum *Gosauschmied* (½ St.).

Oder (lohnender, aber anstrengender):

Von Hallstatt auf den Plassen (4—5 St.). Abstieg nach *Gosau* (2½—3 St.). Weiter wie vorher.

3. bezw. 4. **Tag:** Über die Zwieselalm nach Abtenau (5 St.). Mit Postauto nach Golling (19 km; zu Fuß 4—5 St.). Von hier entweder mit der Giselabahn nach Salzburg oder Bischofshofen (vgl. Plan 3) oder zu Fuß über das Purtschellerhaus (Hoher Göll) nach Berchtesgaden (vgl. Plan 4) oder über das Torrener Joch zum Königssee.

Oder:

1. **Tag:** Von Ischl Bahn bis Steeg oder Hst. Hallstatt. Dampfer zum Markt Hallstatt. Zu Fuß auf dem Solenleitungsweg zum Gosauzwang (1 St.), durchs Gosautal nach Gosau (2—2½ St.). Aufstieg zur *Zwieselalm* (2½—3 St.).

2. **Tag:** Abstieg zum Vorderen Gosausee (1¼ St.). Evtl. Besuch des Hinteren Gosausees (2¼ St. hin). Vom Vorderen Gosausee nach *Gosau* (ca. 1½ St.).

3. **Tag:** Über den Plassen nach *Hallstatt* (7—8 St.).

[Bei beschränkter Zeit benutze man für den Hin- und Rückweg Hallstatt—Gosau einen Wagen oder Omnibus und mache nur die Rundwanderung Gosau—Zwieselalm—Vorderer Gosausee—Gosau.]

4. **Tag:** Mit dem Dampfer vom Markt Hallstatt zur Hst. Hallstatt oder Obertraun. (Von Obertraun evtl. [1 Tag Zeitverlust] Besuch der Dachstein-Riesenhöhle.) Von Hst. Hallstatt oder Obertraun Bahn nach Bad Aussee. Weiter wie bei Tour A. 2), 1. Tag.

5. bezw. 6. **Tag:** Bahn von Bad Aussee nach Stainach-Irdning, von dort mit der Ennstalbahn nach Selztal—Wien oder nach Bischofshofen.

Für Hochtouristen:

Von Hallstatt zur *Simonyhütte* (6 St.) oder von Gosau (etwas schwieriger) über den Vorderen und Hinteren Gosausee zur (6½ St.) *Adamekhütte*.

Am folgenden Tag auf den Dachstein (3½ St.). Abstieg zur (3½ bis 4 St.) *Austriahütte* oder zum (3 St.) *Guttenberghaus* und nach Schladming (3—3½ St.), Stat. der Ennstalbahn.

B. Salzburger und Berchtesgadener Land.

3. Von Salzburg mit der Giselabahn nach Bad Gastein oder Zell am See.

1. **Tag:** Von Salzburg (nach evtl. Besuch des Gaisbergs) Bahn nach Golling. Besuch des Schwarzbachfalls. Zu Fuß durch die Salzachöfen und den Paß Lueg zur Stat. Sulzau (ca. 2½ St.). Bahn nach *Werfen* bezw. *Bischofshofen* bezw. St. Johann im Pongau.

2. Tag (fällt für bequeme Reisende fort): Von Werfen zu Fuß zum Achselkopf (3—2½ St.). Besichtigung der Eisriesenwelthöhle. Zurück nach *Werfen*.

2. (3.) **Tag:** Bahn nach Bischofshofen. Aufstieg zum *Hochgründeck* (3½—4 St.).

3. (4.) **Tag:** Abstieg nach St. Johann im Pongau (2—2½ St.). Besuch der Liechtensteinklamm (mit Wagen 2 ½, zu Fuß 3½ St.).

4. (5.) **Tag:** Von St. Johann i. P. oder Schwarzach-St. Veit Bahn nach *Bad Gastein* bezw. *Zell am See*.

Von Zell am See aus sind die Ausflüge auf die (3—3½ St.) Schmitten höhe, ins Kapruner Tal (bis zum Kesselfall-Alpenhaus mit Kraftomnibus, dann 3 St. zu Fuß zum Moserboden) sowie mit Bahn nach Krimml (Besuch der Wasserfälle) nicht zu versäumen.

Oder (für Geübtere):

2. (3.) **Tag:** Von Bischofshofen auf den *Hochkönig* (9—10 St.; besser schon am vorhergehenden Tage bis [2½ St.] Mühlbach).

3. (4.) **Tag:** Abstieg vom Hochkönig über die Teufelslocher nach *Saalfelden* oder über die Erichhütte nach *Lend* oder *Schwarzach-St. Veit* oder (für Geübte) Höhenwanderung zum Kaerlingerhaus im Steinernen Meer. Am folgenden Tage nach Saalfelden bezw. zum Königssee (vgl. Plan 4).

4. Durchs Berchtesgadener Land nach Zell am See.

[Bei beschränkter Zeit von München, Salzburg oder vom Chiemsee direkt mit Bahn nach Bad Reichenhall oder Berchtesgaden.]

1. Tag: Bahn München—Rosenheim—Prien—Stock. Dampfschiff nach Herrenchiemsee; Besichtigung des Schlosses. Dampfer zur Fraueninsel. Zurück nach Prien. Bahn über Traunstein nach *Ruhpolding*.

2. Tag: Mit Postauto oder zu Fuß (in 3½—4 St.) über Grashof zum Mauthäusl. Zu Fuß über den Thumsee nach *Bad Reichenhall* (2½ St.).

3. Tag: Zu Fuß in 4½—5 St. oder mit Wagen über Schwarzbachwacht zum Hintersee. Von hier in 1 St. nach *Ramsau*.

4. Tag: Besuch der Wimbachklamm (1 St.). Zu Fuß (1½) St. oder mit Postauto nach *Berchtesgaden*. Weiter zum Königssee (keinesfalls zu versäumen!) usw. s. unten.

Oder (für Geübtere):

4. Tag: Von Ramsau (Besuch der Wimbachklamm) über Stubenalpe, Mitterkaser, Falzalpe zum *Watzmannhaus* (4 St.).

5. Tag: Besteigung des Watzmann (Hocheck, 2 St.). Abstieg nach *Berchtesgaden* (5 St.).

Von Salzburg bei beschränkter Zeit direkt mit Bahn über Bad Reichenhall oder Schellenberg nach Berchtesgaden; bei ausreichender Zeit evtl. Bahn bis Bad Reichenhall und weiter wie oben über Ramsau nach Berchtesgaden oder (für Geübtere): Von Salzburg Lokalbahn bis Grödig, dann zu Fuß zum *Zeppezauerhaus* (4—4½ St.). Am folgenden Tage Wanderung über das Geiereck und den Salzburger Hochthron zum Berchtesgadener Hochthron und *Stöhrhaus* (4½—5 St.). Abstieg am selben oder folgenden Tage nach Berchtesgaden oder Hallturm.

---

5. (6.) Tag: Von Berchtesgaden mit Lokalbahn oder zu Fuß (1 St.) zum Königssee. Bootfahrt zum „Kessel" (bei ausreichender Zeit Abstecher zur [3½ St.] Gotzenalm), nach St. Bartholomä und zur Salletalpe.

Besuch des Obersees. Dann entweder zurück nach Berchtesgaden oder Aufstieg von der Salletalpe bezw. (leichter) von St. Bartholomä zum *Kaerlingerhaus* (4½—5 St.).

6. (7.) **Tag:** Über die (3 St.) Ramseider Scharte (Riemannhaus) nach (3 St.) Saalfelden, Bahn nach *Zell am See*.

Von hier Ausflüge auf die Schmittenhöhe, ins Kapruner Tal (Moserboden), zu den Krimmler Wasserfällen oder in die Hohen Tauern.

Oder (für Ungeübte):

Von Bad Reichenhall mit Postauto nach Lofer, von dort über Ober-Weißbach (hierher auch mit Wagen oder zu Fuß vom Hintersee über Hirschbichl) mit Postauto oder zu Fuß nach Saalfelden. Auf diesem Wege Besuch der Lamprechtsofenloch-Höhlen.

C. Hohe Tauern.

5. Von Bad Gastein oder der Giselabahn (Zell am See) ins Glocknergebiet.

(Bequeme oder eilige Reisende beschränken sich auf den Besuch des Moserbodens im Kapruner Tal und der Krimmler Wasserfälle.)

1. **Tag:** Von Bad Gastein mit Bahn oder zu Fuß nach Böckstein. Von Böckstein zu Fuß durchs Naßfeld zum Marie Valerie-Haus (2 St.).

2. **Tag:** Über die Riffelscharte oder die Pochhartscharte zum *Zittelhaus* auf dem Sonnblick (7—8½ St.).

Oder:

1. **Tag:** Von Hst. Rauris-Kitzloch der Giselabahn durch die Kitzlochklamm und das Rauriser Tal nach *Kolm-Saigurn* (7½ St.).

2. **Tag:** Aufstieg zum *Zittelhaus* auf dem Sonnblick (4½ St.).

3. **Tag:** Abstieg nach *Heiligenblut* (4 St.).

Oder (sehr zu empfehlen):

1. **Tag:** Von Stat. Bruck-Fusch der Giselabahn mit Wagen oder zu Fuß durchs Fuscher Tal nach *Ferleiten* (17 km). Evtl. weiter zu Fuß in 1½ St. zur *Trauneralpe*.

2. **Tag:** Von Ferleiten (von der Trauneralpe 1½ St. kürzer) über die Pfandlscharte zum *Franz Josefs-Haus* (6—6½ St.).

Oder (Geübten noch mehr zu empfehlen):

1. **Tag:** Bis Ferleiten wie oben, dann zur (3½ St.) *Mainzer Hütte*.

2. **Tag:** Über die Bockkarscharte zum *Franz Josefs-Haus* (5 St.).

3. **Tag:** Über das Glocknerhaus nach (etwa 4 St.) *Heiligenblut* (von hier evtl. mit Postauto nach Lienz) oder (nur für geübte Bergsteiger) vom Franz Josefs-Haus auf dem Hofmannsweg zur (4—5 St.) *Erzherzog Johann-Hütte* am Großglockner.

4. **Tag:** Von Heiligenblut in 8 St. oder vom Glocknerhaus in 7 St. über das Berger Törl nach *Kals* bezw. von der Erzherzog Johann-Hütte auf den (1½ St.) Großglockner; Abstieg zur (3 St.) *Stüdlhütte*, am 5. **Tag** nach *Kals* (3—3½ St.).

Oder (gleichfalls sehr lohnend):

1. **Tag:** Von Zell am See mit Kraftomnibus zum (18 km) Kesselfall-Alpenhaus, dann zu Fuß zum (3 St.) *Moserboden*.

2. **Tag:** (für Geübte) Über das Rifftor zum *Franz Josefs-* und *Glocknerhaus* (7½—8 St.; weiter am 3. **Tag** nach Heiligenblut oder auf den Großglockner; s. oben); oder: 2. **Tag** vom Moserboden über das Kapruner Törl zur (5—5½ St.) *Rudolfshütte*.

3. **Tag:** Über den Kaiser Tauern nach *Kals* (7 St.).

6. Aus der Glockner- in die Venedigergruppe.

1. Tag: Von Kals über das Kals-Matreier Törl nach *Windisch-Matrei* (5—5½ St.).
2. Tag: Von Windisch-Matrei nach *Innergschlöß* (5½ St.).
3. Tag: Zur *Neuen Prager Hütte* (4 St.).
(Andere Wege: Von Wind.-Matrei über Badener Hütte—Löbbentörl zur Neuen Prager Hütte oder über Prägraten zur Defregger-Hütte.)

7. Aus dem Pinzgau in die Glockner- oder Venedigergruppe.

Von Uttendorf durchs Stubachtal zur (6½—7 St.) *Rudolfshütte*. Am folgenden Tage weiter wie S. 16 unter 5).

Oder:

Von Mittersill durchs Felber Tal und über den Felber Tauern zur (8 St.) *St. Pöltener Hütte* (— Prager Hütte 4½—5 St.).

Oder:

Von Hst. Habachtal durchs Habachtal zur *Neuen Prager Hütte* (11 St.). (Besser in umgekehrter Richtung).

Oder:

Von Hst. Rosental-Großvenediger durchs Obersulzbachtal zur *Kürsinger Hütte* (6½ St.).

Oder:

Von Krimml durchs Krimmler Achental zur *Warnsdorfer Hütte* (6 St.).

Alle zuletzt genannten Hütten sind durch lohnende Übergänge (meist nur für Geübte) miteinander verbunden.

Zufahrtslinien.

A. Von München*) über Rosenheim zum Chiemsee und nach Salzburg.

Ausführlichere Angaben in Griebens Reiseführer, Bd. 66: *Bayerisches Hochland*.

EB. *München—Salzburg* 153 km. Luxuszug 2½, Schnellzug 3 bis 3¼, Personenzug 5½—5¾ St. — *München—Prien* (Chiemsee) 90 km, Schnellzug 1½—1¾, Personenzug 3¼—3½ St. Fahrkarten für die Lokalbahn Prien—Stock und die Chiemseedampfer auch am Hauptbhf. München erhältlich.

Der Zug umfährt bald nach der Ausfahrt in großem, südöstl. gerichteten Bogen die Stadt (*l.* Theresienwiese mit Bavaria). — 5 km *München-Südbahnhof* (Schnellzüge halten nicht). — Über die *Isar*. — 10 km *München-Ostbahnhof*. Östl. zweigt die Bahn nach Mühldorf (S. 21) ab. Die Linie nach Rosenheim führt südöstl. durch eine weite ebene Hochfläche nach (58 km) **Grafing**-*Bahnhof*, 542 m.

*) Näheres in Griebens Reiseführer, Bd. 19: *München und die Königsschlösser* oder Bd. 179: *München*, kl. Ausg.

Zweigbahnen: 1. Sw. nach **Glonn**, 11 km in 25 Min.; 2. Ö. über (6 km) *Ebersberg* nach (29 km in 1½—2¾ St.) **Wasserburg** *am Inn*, malerisch gelegen, einer der baukünstlerisch interessantesten deutschen Städte.

52 km *Ostermünchen. R.* der Wendelstein und das Kaisergebirge, bei ganz klarer Luft in der Ferne der Großvenediger.

65 km **Rosenheim**, 445 m *(H. Wendelstein,* Bahnhofstr. 4, 30 Z. mit 50 B., Restaur., Garten; *H. Gillitzer* [vorm. *Deutscher Kaiser*], Prinzregentenstr. 3, 50 Z., Münchener Bierrestaur., Konzerte, Theater; *Deutsches Haus*, Königstr. 7, 25 Z., mit Restaur., Theater u. Kino, sämtlich mit Zh., W.-C., e. L., Bad; *König Otto*, altrenommiert, Garten; *Zum Goldenen Hirschen*, beim Bhf., mit Rest.; *Stockhammer. — Bahnrestaur. — Bräu am Anger.* — Sommerkeller: *Pernlohner, Flötzinger. — Weinhaus Fortner. — Café Rathaus: Café Bavaria.* — Bäder: *Elisenbad. — Dianabad.* — DÖAV.), wichtiger Bahnknotenpunkt (s. u.), in einer weiten Mulde nahe der Mündung der *Mangfall* in den schiffbaren *Inn* gelegen. Stadt mit 17500 Einw.; *Saline*, zu der die Sole (über 80 km weit) in Röhren von Berchtesgaden und Reichenhall hergeleitet wird.

EB. nach **Kufstein** (—*Innsbruck*) und *Bad Aibling*—**Holzkirchen**, s. Griebens Reiseführer, Bd. 66: „Bayerisches Hochland"; nach (26 km in ¾ St.) *Wasserburg* (s. oben)—(62 km in 2 St.) **Mühldorf** (S. 21); Lokalbahn nach **Frasdorf**, 19 km in 1 St.

Die Bahn (*r.* sitzen!) wendet sich östl. Nach Überschreiten der *Mangfall* zweigt *r.* die EB. nach Kufstein ab. Über den *Inn*. Bei (71 km) *Stephanskirchen r.* der waldumsäumte *Simssee.* — 81 km *Endorf*, 525 m *(Post; Wieser. — Brauerei Ströbing).*

Zweigbahn nördl. nach **Obing**, 19 km in 50 Min.
KP. nach **Seebruck** (S. 20), 20 km in 1 St.

90 km **Prien**, 532 m *(H. Chiemsee*, nächst dem Bhf., 40 Z., Bad, Garten; *Strand-H. u. Kurhaus* [560 m], am See, 100 Z., komfortabel, Park, Ah. neuzeitlich eingerichtet, Fuhrwerk am Bhf.; *Kur-H. Kampenwand*, 39 Z., Garten, Bad, schöne Aussicht, vornehm; *Bayer. Hof*, 20 Z., Garten; *Kronprinz*, 40 Z., Garten; *Alpenrose; Zur Post; Brauerei Prien. — Bahnrestaur.; Rest. Lindenhof: Mayer*, am Gries; *Café Reiter: St. Salvator* b. Prien; *Sterr*, Café, Weinhaus u. Konditorei), freundlicher Markt an der *Prien*, mit 3000 Einw., besuchte Sommerfrische mit schönen Villen. — Weiterfahrt s. S. 20.

Chiemsee und Schloß Herrenchiemsee.

Von *Prien* Lokalbahn in 8 Min. nach **Stock** *(Strand-H.* und *Kurhaus*, s. unter Prien; *H. Seerose*, 22 Z., Bad; *H. Feldhütter*, 21 Z. — *Café Westernacher.* — Badeanstalt), Dampferlandestelle.

Dampfer: Stock—*Herreninsel* ¼ St., —*Fraueninsel* ½ St., Rundfahrt auf dem See (sehr zu empfehlen) 2—2¼ St.

Der **Chiemsee** (519 m), 14 km lang, 11 km breit, 73 m tief, Bayerns größter See, daher das „bayerische Meer" genannt, ist im Norden und Süden von weiten Mooren begrenzt. Der Blick vom Nordufer oder vom Schiff während der Fahrt über den See auf die große Wasserfläche mit ihren Inseln *(Herren-, Frauen-* und *Krautinsel)* und ihrem Bergkranz vom Wendelstein bis zum Hochstaufen (dahinter die Loferer und Berchtesgadener Berge, in der Ferne bei klarem Wetter der Großvenediger) ist von großer Schönheit.

Der Dampfer fährt zuerst zur größten Insel des Sees, der **Herreninsel** (25 ha). An der Landestelle das *Schloßhotel* (20 Z. mit 35 B.). Von hier am *alten Schloß* (Gemäldeausstellung) vorbei zum (10 Min.) ***Schloß Herrenchiemsee****), für König Ludwig II. durch *G. Dollmann* und *J. Hoffmann* 1878—85 erbaut.

Besichtigung (Karten im Erdgeschoß *r.*) Mai—Oktober tägl. ½9—5 Uhr (Führungen . — Die Besichtigung beansprucht einschl. der Wege vom u. zum Dampfer 2 St.

Das dem Versailler Palais nachgebildete, nicht ganz vollendete Schloß besteht aus einem 103 m langen Mittelbau mit zwei Flügeln. Vor dem Mittelbau die *Latonafontäne* (springt nicht mehr).

Das ***Innere*** ist mit auffallender Pracht ausgestattet. Durch das *Vestibül* (mit großer Pfauengruppe aus Bronze) in den *Marmorhof* und in das reichgeschmückte *Treppenhaus, sodann in die *Salle des Gardes du Roi* mit Marmorbüsten französ. Generäle, Wandgemälden aus der Geschichte Ludwigs XIV. usw. Daran schließt sich *Première Antichambre* mit kostbarer Kaminuhr und Ansichten französ. Schlösser. Folgt ein *Vorzimmer* mit Reiterstandbild Ludwigs XIV. von Perron. Im *Prunkschlafzimmer (*Chambre de Parade;* Purpursamt mit Gold) Prachtbett mit reicher Goldstickerei. Im *Konferenzsaal* (*Salle du Conseil*) kostbarer Fauteuil, Prachtuhr, Deckengemälde. Von hier in die *Spiegelgalerie*, 77 m lang, mit 33 Kristallkronleuchtern und 32 Kandelabern für 2500 Kerzen, die mit den anstoßenden beiden Kabinetten (dem *Friedens-* und *Kriegssaal*) die ganze Länge des Mittelbaues einnimmt. Büsten römischer Kaiser; Wände mit Szenen aus dem Leben Ludwigs XIV. Ein Durchgang führt aus der großen Galerie in das *Schlafzimmer des Königs*. Kunstvolle Bettstelle mit Goldbrokatdecke. An das Schlafzimmer grenzt das *Arbeitszimmer*, daran der *Hellblaue Salon*. Im *Speisezimmer* versenkbarer Tisch. *L.* vom Speisezimmer der *Ovale Salon*. Den Abschluß des Flügels bildet die *Kleine Galerie*, eine Miniaturnachbildung der großen Spiegelgalerie, reich mit Spiegeln und Kunstwerken ausgestattet.

Von der Herreninsel gelangt man mit dem Dampfschiff in 10—20 Min., an der unbewohnten kleinen *Krautinsel*

*) Ausführlichere Angaben in Griebens Reiseführer, Bd. 19: *München und die Königsschlösser.*

(2,75 ha) vorbei, zur ✱**Fraueninsel** (*Gasth. z. Linde*, 14 Z., mit Wirtschaftsgarten, interessantes Fremdenbuch). Auf dieser viel von Künstlern besuchten lieblichen Insel (1000 jähr. Linden), die 9 ha umfaßt, liegt das 270 Einw. zählende Fischerdorf *Frauenchiemsee* mit dem sagenreichen Benediktinerinnen-Kloster „Frauenwörth", das der Bajuwarenherzog Tassilo 783 gegründet hat, jetzt Volksschule und Mädchenpensionat. Sehr sehenswert die über 1000 Jahre alte *Kirche*, eine roman. Basilika mit freistehendem Turm. Gegenüber der Kirche *Gemäldeausstellung*. — Von der Insel wundervolle ✱Rundschau auf den See und die Alpenkette, am schönsten abends.

Am Westufer des Chiemsees, gegenüber der Fraueninsel, **Gstadt-Breitbrunn** (gutes *Gasthaus*), Dampferlandestelle. Schöne Aussichten auf den See und die Berge.

Am Nordende des Sees **Seebruck** (*Post*, einfach, gut), aussichtreiche Lage.

KP.: Westl. nach **Endorf** (S. 18), 20 km in 1 St.; südöstl. über (8 km in 20 Min.) **Chieming** (schönes Pfarrdorf am See, Moor- u. Seebäder [*Marienbad*]; auch Dampferlandestelle) nach **Traunstein** (s. unten), 18 km in 50 Min. (zu Fuß 3½ St.).

Weiterfahrt von Prien: Hinter (103 km) *Übersee* (Lokalbahn nach *Marquartstein*) übersetzt die Bahn die *Große Ache*, den Hauptzufluß des Chiemsees, und gelangt über (111 km) *Bergen*, am Fuß des *Hochfelln* (1675 m; *r.*), nach

118 km **Traunstein**, 591 m (*Traunsteiner Hof*, Bahnhofstr. 11, 70 Z. mit 100 B., Restaur., Zh., Bad, Garten; *Bahn-Hotel Krone*, nächst der Bahn, Garten; *Wochinger*, in der Stadt; *Hofbräuhaus*, Hofgasse, 22 B.; *Traube*, Maxplatz; *Lamm*; *Schnitzelbaumer*, Stadtplatz; *Höllbrauerei*; *Maximiliansbrauerei*; *Scharrer „Zum Sametz"*, Garten; *Auwirt*. — *Kuranstalt Traunstein*, Wasserheilanstalt, Sol- u. Moorbäder, Garten. — *Weinrestaur. Sieber*. — *Café Progina*; *Merk*; *Maximilian*; *Konditoreien*. — Bierkeller: *Sailerkeller*, schöne Aussicht; *Aubräukeller*. — *Städt. Schwimmbad*, 20 Min. südl. — **DÖAV.**; *VV.* — Kurgebühren), Stadt mit 9500 Einw., an der *Traun* malerisch gelegen und von schönen Wäldern umgeben. Kur- u. Badeort mit angenehmem Klima. Sol- (Salzgehalt 24%) u. Moorbäder, *Lesehalle*, *Wandelhalle*, Konzerte, Wintersport. In der Umgebung prächtige Aussichtspunkte.

Lokalbahnen: Nordöstl. nach **Waging**, 13 km in 39 Min.; nordwestl. nach *Trostberg*—**Garching**, 34 km in 1½—2 St.; südl. nach **Ruhpolding**, 13 km in ¾ St.

KP.: Nördl. nach **Palling**, 17 km in 1 St.; nordwestl. nach **Seebruck**, s. oben; südöstl. über *Inzell* zum **Mauthäusl**, s. S. 52, 20 km in 1½ St.

Die Bahn nach Salzburg überschreitet die *Traun* und führt an bewaldeten Hügeln vorüber, die südl. vom *Staufen* und *Untersberg* überragt werden, nach (135 km) *Teisendorf.*

147 km **Freilassing,** 422 m *(H. Föckerer; Gasth. z. Schmiedhäusel; H.-Pens. Krone; Bayer. Hof; Gasth. Schwaiger; Rieschen; Mirtelwirt. — Bahnhofsrest.)*, Bahnknotenpunkt (letzte bayer. Station); umsteigen nach Bad Reichenhall—Berchtesgaden.

EB. nördl. nach *Wiesmühl—Mühldorf* usw. s. unten, südl. nach *Bad Reichenhall—Berchtesgaden* (s. S. 49).

Die Bahn nach Salzburg überschreitet die *Saalach* (österr. Grenze). *R.* Blick ins Saalachtal, auf die Reichenhaller und Berchtesgadener Berge, dann auf den Untersberg, Hohen Göll, Gaisberg und die Feste Hohensalzburg. Nahe der Bahn *r.* Schloß Klesheim; *l.* Maria Plain (S. 32). Über die *Salzach.* *R.* prächtiges Stadtbild. — 153 km *Salzburg* (Zoll- u. Paßprüfung), s. S. 22.

B. Von Regensburg*) über Mühldorf nach Salzburg.

EB. 189 km, Personenzug 6—9 St.

Die Bahn verläßt das Donautal — *l.* wird die Walhalla sichtbar — und führt durch unbedeutende Gegend nach

62 km **Landshut** *(H. Kronprinz,* Altstadt 29, 40 B.; Rest.; e. L., Zh., Ah.; *Dräxlmeier; Deutscher Kaiser,* am Bhf.; *Reichardt,* Zweibrückenstr., 12 Z. mit 30 B., Rest., Garten, e. L., Zh., Ah.; *Köller),* alte Stadt mit 26000 Einw., sehr malerisch an der *Isar* gelegen, überragt von der historischen Burg *Trausnitz;* an ihrem Fuß die große *Martinskirche* (15. Jahrh.) mit 133 m hohem Turm. Wichtiger Bahnknotenpunkt (Strecke München—Eisenstein—Prag).

Von Landshut führt die Bahn sö. über (101 km) *Neumarkt* a. d. Rott (Abzweigung nach Passau) nach

117 km **Mühldorf**; der kleine Ort liegt, nicht sichtbar, unten am *Inn;* ein Bild an der Kirche erinnert an die Schlacht, in der 1322 Ludwig der Bayer Friedrich den Schönen von Österreich besiegte. Bedeutender Bahnknotenpunkt (Strecke München—Simbach—Linz).

Die Bahn übersetzt den *Inn*, im S. werden die Alpen sichtbar. Bei (170 km) *Laufen (Post; Siegerstätter Brauerei),*

*) Näheres über Regensburg in Griebens Reiseführer, Bd. 89: *Süddeutschland,* und Bd. 99: *Bayerischer und Böhmerwald.*

— *Bahnrest.*), einem altertümlichen Städtchen mit sehenswerter gotischer Stiftskirche (1 St. entfernt der *Abtsdorfer See* mit Schwimm- und Badeanstalt, Rest. — Von Laufen nach *Oberndorf* s. S. 36), tritt sie ins *Salzachtal* ein und gelangt nach (182 km) *Freilassing*. Von hier nach (189 km) *Salzburg* s. S. 21.

Salzburg und das Salzkammergut.

1. Salzburg und Umgebung.

Salzburg.

(*Plan von Salzburg* am Schluß des Buches.)

Bahnhöfe:

1. *Staatsbahnhof* (E 1), im N. der Stadt. Zollabfertigung. — 2. *Bhf. der Salzkammergut-Lokalbahn* (nach St. Wolfgang—Ischl) und der *Lokalbahn nach Lamprechtshausen*, gegenüber dem Staatsbhf. — 3. Neben diesem *Bhf. der Lokalbahn nach Schellenberg — Berchtesgaden* und nach *Parsch* (zur Gaisbergbahn). — Vom Bahnhofplatz Straßenbahn zur Stadt.

Unterkunft und Verpflegung.

Hotels (im Sommer Vorherbestellung anzuraten): Rechtes Salzachufer: *Europäischer Hof (H. de l'Europe)*, gegenüber dem Bahnhof (E 1), Garten, 280 Z., elegant u. sehr komfort. eingericht., vornehm; *H. Österreichischer Hof*, Bismarckstraße, an der Salzach (E 4), 130 Z., Bäder, Rest.; *H. Bristol*, Makartplatz (E 4), 120 Z., Bäder, e. L., Restaur., Teekonzerte, Kabarett; *Parkh. Nelböck*, Auerspergstr. 29 (E 2), 50 Z. mit 72 B., Rest., Gärten, Bäder, e. L., Zh., Ah., ruhige, freie Lage; *H. Pitter*, Westbahnstr. 6 (E 2/3), 120 Z., *Rest. Volkskeller*, Bäder, Garten, gute Küche; *H. zum Stein*, in schöner Lage an der Staatsbrücke (E 4), 70 Z. mit 120 B., Rest., Bad, e. L., Zh., Ah., gelobt; *H. zur Traube*, Linzergasse 4 (E 4), 50 Z., Rest, empfehlenswert; *H. Habsburg*, Hubert Sattlergasse 7 (E 3), 70 Z. mit 90 B., Café, Rest., e. L., Ah., gut; *H.-Restaur. Mirabell*, Schwarzstr. (E 4), 30 Z., Garten, Bar, fast tägl. Konzerte; *Familienhotel Salzburgerhof*, Paris-Lodronstr. (F 3), 30 Z., kein Rest., gelobt; *Heims Pens. Central*, Auerspergstr. 15 (E 2), 12 Z. mit 16 B., Garten, Bad, e. L.; *Zum Gablerbräu*, Linzer Gasse (F 4), 60 Z., gelobt; *Schlambräu u. Münchener Hof*, Dreifaltigkeitsgasse 3 u. Lederergasse (E 4), Weinhaus, 30 Z.; *Wolf Dietrich*, Wolf-Dietrich-Str. 16 (F 3), 35 Z. mit 50 B., Rest., Garten, e. L.; *Deutscher Hof*, Hubert-Sattler-Str. (E 3), 15 Z.; *Zum Tiger*, Linzer Gasse (F 4); *Gasth. Goldne Rose*, Auerspergstr. (F 3), gut bürgerlich; *Gasth. zum Hofwirt*, Schallmooser Hauptstr. 1—3 (F 3), Garten; *Zum schwarzen Rößl*, Bergstr. 5 (E. F. 4), gut, für Touristen; *Zur Stadt Innsbruck*, nächst der Bahn, Neue Plainstr. (D 2), 18 Z., mit Rest. u. Garten, gelobt; *Hirsch; Zum Jahn; Bayr. Hof; Post*, alle Elisabethstr., nächst dem Bahnhof (E 1/2); *Zur Linde*, nächst dem Frachtenbhf.; *Zum Imberghof*, Imbergstr. (G 5), gut bürgerlich.

Linkes Salzachufer: *H. gold. Horn*, Getreideg. 31 (E 5), 45 Z., gute Küche u. Keller, Kabarett; *Stüdls Gasth. u. Weinrest. zur Birne*, Judengasse 1 (F 5), 10 Z. mit 16 B., Konzert, e. L., Zh., Alpenvereinsmitgl., gelobt; *Zum Höllbräu*, Judeng. 15 (F 5), 28 Z., Terrasse, einfach, gut; *Zum Mohren*, Judengasse 9 (F 5), 15 Z.; *Goldener Hirsch*, Getreidegasse (E 5); *Gasth. zum Sternbräu*, Getreidegasse (E 5); *Zum Mödlhamer*, Getreidegasse (E 5), gut, bescheiden; *Zur blauen Gans*, Getreidegasse (E 5); *Zum Krimpelstätter*, in Mülln (C 3), 14 Z., gut, schöner Garten.

Restaurationen: *Kurhaus*, gedeckte Terrasse, Restaurationsgarten, Wiener Küche, abends Konzerte; *Restaurant Mirabell*, Schwarzstr., mit schönem Saal und Garten, Konzert und Bar; *Restaurant elektrischer Aufzug*, s. S. 29; *Restaurant zur Drahtseilbahn*, s. S. 28; *Bahnhofs-Restauration*, vorzüglich; *Stieglbräu-Gasthaus*, Westbahnstr. 14, sehr besucht; *Volkskeller*, Westbahnstr., neben H. Pitter; *Zipfer Bierhaus*, Universitätsplatz, gut.

Weinrestaur.: *St. Peters Stiftskeller*, seit seiner baulichen Umgestaltung eine Sehenswürdigkeit, s. S. 27; *Stüdls Gasth. Birne*, altdeutsche Weinstube; *Münch. Hof; Zur blauen Gans; Wachauer Winzerkeller*, Rudolfskai; *Schiders Weinstube*, Linzergasse 5, hübsch ausgestattet; *Kandlers Weinstube*, Westbahnstr., gegenüber dem Kurhaus; *Pflegerwirt*, Kaigasse; *Sebastianikeller*, Linzer Gasse.

Bierkeller: Am linken Ufer: *Stieglkeller*, auf dem Wege zur Festung, am Fuße des Mönchsberges, gotischer Bau mit altdeutschem Saal, Mozartstübl reizend ausgestattet mit Bildern Mozarts und Mich. Haydns, vorzügliches Bier aus der eigenen Brauerei, gute Küche. Von Fremden stark besucht: *Sternbräugarten*, Getreidegasse; *Mödlhamer (Kaltenhauser) Märzenkeller*, vor dem Klausentor, in schöner Lage; *Schlamkeller*, nahe Klausentor; *Bräustübl*, bei den Augustinern in Mülln, Salzburger Spezialität, von 3 Uhr an geöffnet; *Zipfer Bierhaus*, Universitätsplatz. — Am rechten Ufer: *Volkskeller*, nahe H. Pitter, mit originell ausgemalten Sälen; *Gablerbräustübl*, Dreifaltigkeitsgasse; *Guggentaler Bräustübl*, Linzergasse; *Gablerkeller*, in Schallmoos, Veranda; *Steinkeller*, neben Gablerkeller.

Kaffeehäuser: *Tomaselli*, ältestes, renommiertes Café, Ludwig-Viktor-Pl., im I. Stock Damensalon; *Café Bazar*, Bismarckstr., mit Gartenvorraum, elegant, Journale; *Café Corso*, am Gisela-Quai; *Café Krimml*, gegenüber dem Kurgarten; *Café Pitter*, im Hotel Pitter, elegant; *Café Stranzky*, Hagenauer Pl.; *Café Fünfhaus*, Westbahnstr.

Konditoreien: *Karuth*, altrenommiert (Mozartkugeln), Ludwig-Viktor-Pl.; *Paul Fürst*, Brotgasse 13; *Schatz*, Getreidegasse 3 (Durchhaus).

Sanatorium (auch Entbindungsheim), Röntgen-Institut: *Dr. O. Eggerth*, Franz-Josef-Str. 2; *Sanatorium Parsch* s. S. 34.

Verkehrswesen.

PTF.: *Hauptpost- u. Telegraphenamt* im Regierungsgebäude auf dem Residenzplatz, Eingang r. vom Glockenspielturm. — *Zweigpost- u. Telegraphenämter* am Makartplatz, neben dem Staatsbahnhof und in der Wolf-Dietrich-Straße.

Fiakerstandplätze: Domplatz, Kurhaus, Bahnhof, Theater, Stadtbrücke.

Autostandplätze: Bahnhof, Theatergasse.

Straßenbahn vom *Bahnhof* über *Mirabellplatz*, *Rathaus*, *Ludwig-Viktor-Platz*, *Universitätsplatz*, *Neutor* nach *Riedenburg* (Verlängerung nach Maxglan geplant).

Drahtseilbahn auf die **Festung Hohensalzburg** (S. 28) von der *Festungsgasse* aus.

Elektrischer Aufzug auf den Mönchsberg, Gstättengasse 13 (s. S. 29).

Lokalbahn Salzburg—Berchtesgaden s. S. 36. Haltestellen in der Stadt: *Fünfhaus, Kurhaus* (Schwarzstr.), *Bazar* (Bismarckstr.), *Mozartsteg* (Imbergstr.), *Äußerer Stein, Künstlerhaus Nonntal.* Von Hst. Äußerer Stein Zweiglinie nach *Parsch* (S. 34) zum Anschluß an die Gaisbergbahn. — **Gaisbergbahn** s. S. 34. — **Salzkammergut-Lokalbahn Salzburg—Ischl,** s. R. 7, **EB. Salzburg—Linz** (—*Wien*) R. 3, **Salzburg—Bischofshofen—Innsbruck** (bzw. *Bad Gastein—Triest*) R. 9.

KP. über (22 km in 1½ St.) **Bad Reichenhall-Kirchberg** nach **Lofer,** 47 km in 3¼ St.; s. auch S. 51. In Lofer Anschluß nach *St. Johann in Tirol,* andererseits nach *Saalfelden.*

Wissenswerte Adressen.

Österreichisches Verkehrsbüro, Schwarzstr. 1. Fahrkarten, Gepäckabfertigung, Auskünfte usw.

Wohnungsbüro des *Vereins zur Hebung des Fremdenverkehrs,* Ludwig-Viktor-Pl. 7; Auskunft über Privatwohnungen.

DÖAV.

Banken und Wechselstuben: *Böhm. Unionbank,* Makartpl.; *Österr. Länderbank,* Getreidegasse; *Bank für Ober-Österreich u. Salzburg,* Ludwig-Viktor-Pl.; *Österr.-Ungar. Bank,* Paris-Lodronstr.; *Daghofer,* Griesgasse; *Spaengler & Co.,* Bismarckstr.; *Wiener Bankverein,* Rathausplatz; *Zentralbank österr. Sparkassen,* Linzer Gasse 1; *Depositenbank,* Bismarckstr.; *Bayer. Vereinsbank,* Makartpl., u. a. m.

Badeanstalten: *Städtisches Bad* im Kurhaus, alle Arten von Bädern, Schwimmbecken. — *Volks-Brausebad,* Griesgasse. — *Städt. Badeanstalt* (Vollbad), Kaiser-Franz-Josefs-Park (sog. Brothäuslau). — *Ludwigsbad* und *Marienbad,* an der Moosstraße, Moorbäder. — Stellwagen 4 mal täglich, Abfahrt vom gold. Horn (¾ St.). *Bad Kreuzbrückl* (Kneippsches System) in Maxglan. — *Schwimmschule* bei Schloß Leopoldskron (½ St. sw.).

Unterhaltungen.

Stadttheater am Makartplatz.

Kabarett in den Hotels Mirabell, Bristol, Horn.

Musikfeste des „Mozarteums" u. **Festspiele** der Festspielhausgemeinde genießen Weltruf. — **Konzerte** in verschiedenen Hotels und Weinstuben.

Marionettentheater (Prof. *Aicher*), Dreifaltigkeitsgasse.

Lichtspieltheater: Linzer Gasse, Kaigasse, Giselakai nächst der Staatsbrücke.

Kunstausstellung (im Sommer) im Künstlerhaus (S. 30). *Kunstgewerbeausstellung* im Schloß Mirabell (S. 31).

Bei kurzem Aufenthalt: Schloß Mirabell (evtl. Mozarts Geburtshaus), *Dom,* Petersfriedhof u. Peterskeller, Marstall, *Mönchsberg, Hohensalzburg,* evtl. *Kapuzinerberg.* — In der Umgebung: *Gaisberg* (S. 34; Zahnradbahn), *Schloß Hellbrunn* (S. 34; Lokalbahn), evtl. Maria-Plain.

Salzburg (420 m), das alte *Juvavum*, die Hauptstadt des Landes gleichen Namens, mit 40000 Einw., liegt an beiden Ufern der *Salzach*, zwischen dem *Mönchsberg* (westl.) und dem *Kapuzinerberg* (östl.). „Die Gegenden von Salzburg, Neapel und Konstantinopel halte ich", sagt A. v. Humboldt, „für die schönsten der Erde." Die eigenartig gebauten Häuser, die altehrwürdigen Gassen und Gäßchen der inneren Stadt, die stolze Feste Hohen-Salzburg, ringsum das Panorama der Gebirgswelt, alles dies verleiht dem alten Bischofssitz unvergleichliche Reize. Obwohl zum größten Teil modern, trägt das „deutsche Rom" noch heute durch seine zahlreichen in italien. Stil errichteten Bauten im wesentlichen den Charakter der glänzenden Zeit der einstigen geistlichen Landesfürsten. Die Altstadt liegt auf dem *l.* Salzachufer.

Das **Rathaus** (EF 5), bei der *Staatsbrücke*, besteht seit 1407, 1675 umgebaut. Westl. die Getreidegasse mit **Mozarts Geburtshaus** (E 5), Nr. 9 (Mozart geb. am 27. Jan. 1756), täglich von 8—12 und 2—6 Uhr, Sonntags von 10 bis 12 Uhr geöffnet; es enthält eine interessante Sammlung von Mozart-Andenken (Musikalien, Spinett und angebl. Schädel M.) sowie das *Mozart-Album* mit wertvollen Autographen. In der Getreidegasse Marmorportale und Firmenträger, schöne Erzeugnisse alter Schmiedeeisentechnik.

Auf dem *Ludwig-Viktor-Platz* (F 5), vom Rathausplatz *l.*, der *Marktbrunnen* (1687), mit kunstvoll gearbeitetem Gitter. An diesen Platz reiht sich der *Residenzplatz* (F 5), mit dem 14 m hohen * **Hofbrunnen**, aus Untersberger Marmor, 1664 von Antonio Dario begonnen, 1680 vollendet; oben ein Triton, den Wasserstrahl aus hohem Horn sendend.

Westl. die ehem. fürsterzbischöfliche **Residenz** (F 5), zu der Erzbischof Wolf Dietrich 1592 den Grundstein legte; vollendet 1724.

Sie enthält mehrere sehenswerte Säle mit schönen Wand- und Deckengemälden, so den Ritter-, Karabinier- und Markus-Sitticus-Saal. Wegen Besichtigung wende man sich an den Pförtner.)

Östl. der sog. **Neubau** (F 5), Sitz der Landesregierung, mehrerer Behörden und des Post- und Telegraphenamtes, mit dem *Glockenspielturm*. Das Glockenspiel, bestehend aus 37 Glocken, 1703 vom Uhrmacher Sautter verfertigt, spielt täglich (Freitag 11 Uhr ausgenommen) um 7, 11 und 6 Uhr im ganzen 26 Melodieen, und zwar je eine den ganzen Monat

hindurch. Besuch des Glockenspielturmes um ¾11 und ¾6 Uhr täglich; Karten beim Pförtner.

Vom Residenzplatz nö. auf den Mozartplatz, mit ***Mozarts Standbild** (F 5), nach dem Modell Schwanthalers, 1842 enthüllt.

Die Reliefs am Postament beziehen sich auf das Requiem, die Oper, das Konzert und die Huldigung des Mozartschen Genius. Gelegentlich der Fundamentierung des Denkmals fand man Überreste eines römischen Hauses und zwei herrliche Mosaikfußböden, von welchen der eine in das Salzburger Museum, der größere und schönere nach Wien abgegeben wurde.

Im sog. Kaiviertel die *Kajetanerkirche* (G 6) mit anstoßendem ehem. Kajetaner-Kloster, jetzt Militärspital.

Die Kirche, 1685 begonnen, 1697 vollendet, enthält sehenswerte Fresken und Altarbilder von Paul Troger; die „Heil. Familie" ist ein Werk Michael Rottmayers. In der Seitenkapelle (*l.*) die „scala santa", eine Nachahmung der Stiege im Palast des Herodes in Jerusalem.

Gegenüber der neue *Justizpalast* (G 6). Durch die Kai- und Kapitelgasse *(l.)* auf den Kapitelplatz (F 6) mit der *Kapitelschwemme* (F 6), 1732 erbaut, einer Nachahmung der Fontana Trevi in Rom.

Durch die Arkaden (Dombögen) auf den Domplatz (F 5/6), mit *Marienstandbild*, 1771 in Blei gegossen. Die östl. Seite des Platzes nimmt die Hauptfassade der ***Domkirche** (F 5/6) ein, ein Prachtbau der Renaissance, von *Antonio Solari* 1614—1628 erbaut, 1697 vollendet; 1859 erneuert. Der Dom ist eine Nachbildung der Peterskirche in Rom. Länge 115 m, Breite 70 m, Höhe 74 m, Höhe der Türme 80 m. Der Dom ist durch Galerieen mit dem Stift St. Peter sowie mit der Residenz verbunden.

Im **Innern** Deckengemälde von *Mascagni* und *Solari jun.*, Hochaltarblatt von *Mascagni*, die beiden Wandgemälde oberhalb der Chorstühle von *Solari*. Interessant ist das *Taufbecken l.* vom Hauptportal (1321 gegossen); im *Domschatz* unter anderem eine *Monstranz*, mit 1792 Edelsteinen besetzt. Große *Domorgel* (Orgelkonzerte mehrmals wöchentlich nach 11 Uhr). — An Sonntagen 9 Uhr Kirchenmusik vom Dom-Musikverein.

Durch die der Hauptfassade gegenüberliegenden Bogen gelangt man zur **Franziskanerkirche** mit *Kloster* (F 5/6).

Die **Kirche** ist in verschiedenen Baustilen erbaut. Das dreiteilige Langschiff stammt aus dem 13., der Chor aus dem 15. Jahrh., die neun den Chor umgebenden Seitenkapellen aus der Glanzepoche der Renaissance. Erwähnenswert: der hl. Franz von Assisi, von Rottmayer (1598), und die von Michael Pacher 1480 in Holz geschnitzte Madonna auf dem Hochaltar.

Im **Kloster** lebte bis 1882 der Musikschriftsteller und Organist P. Peter Singer. Noch heute wird um ½11 Uhr vorm. ein von ihm erbautes „Pansymphonikon" gespielt. Eintritt nur Herren gestattet.

An das Franziskanerkloster grenzt südl. die berühmte **Benediktinerabtei St. Peter** (EF 6). Im Hof ein hübscher *Fischbrunnen*. Die **Stiftskirche St. Peter** (F 6), ursprünglich (1131) romanische Säulenbasilika, wurde 1754 im Zopfstil erneuert. Beachtenswert das romanische Portal (13. Jahrh.).

Inneres der Stiftskirche: Im Kirchenschiff die aus dem 16. und 17. Jahrh. stammenden *Wandgemälde:* Schöpfung, Kreuztragung und Kreuzigung; zahlreiche interessante *Grabdenkmäler*, im *r.* Seitenschiff liegen u. a. St. Rupertus (582—623), Michael Haydn, Bruder des berühmten Komponisten, und Nanerl Mozart, Mozarts Schwester; im *l.* Seitenschiff Johann Werner von Raitenau, Vater des Erzbischofs Wolf Dietrich, dann vorn bei den Chorstühlen Denkstein für Fr. Johannes († 1375), genannt der Mönch von Salzburg.

Das **Benediktinerstift St. Peter** ist das älteste in Salzburg, es wurde 582 von St. Rupertus gegründet und blieb bis 1110 Residenz der Erzbischöfe. Es ist reich an interessanten Sammlungen (Naturgeschichtliche, Kupferstich- und Altertümer-Sammlung) und besitzt eine wertvolle Bibliothek. Höchst sehenswert die ***Schatzkammer**, interessanter als der Domschatz.

Östl. der Stiftskirche *St. Peter*, an die Felswand des Festungsberges gelehnt, der ***St. Petersfriedhof** mit den Grabstätten salzburgischer Geschlechter.

An die Klosterkirche angebaut die *Katharinenkapelle*, gegründet 1227 von Herzog Leopold II. von Österreich; dieser schräg gegenüber die *Kreuzkapelle* aus dem 12. Jahrh., angeblich an der Stelle des vom heil. Rupertus gegründeten Klosters; oberhalb dieser, zum Teil in den Felsen hineingebaut, die *Gertrudenkapelle*, durch eine 45stufige Felsenstiege mit der *Einsiedelei* des heil. Maximus, einer ziemlich geräumigen Höhle, verbunden, von der aus dieser Heilige mit 50 Glaubensgenossen durch die Heruler 477 bei der Zerstörung Juvavums herabgestürzt wurde. Diese katakombenartigen Gelasse sollen aus dem 3. Jahrh. stammen und dürften als die ältesten Denkmäler christlicher Kultur auf deutschem Boden anzusehen sein. Inmitten des Friedhofs die *Margarethenkapelle*, 1483 an Stelle einer von St. Rupertus errichteten Votivkirche erbaut; sie enthält schöne Glasgemälde und Epitaphien. Angrenzend an den Abschluß der Arkaden die *St. Veitskapelle* (1130) mit dem Grab des Abtes Johannes von Staupitz († 1524), des Freundes Luthers. (Der Totengräber, hinter den Arkaden, hat die Schlüssel zu allen Kapellen; läuten!)

Vom Friedhof in den Hofraum zurück; gleich *l.* Eingang in den beliebten **St. Peters-Stiftskeller** (F 6, Sammelpunkt der Fremden; volkstümliche Gaststätte, gute Weine).

Im 1. Stock das *Haydnstübchen* und das altertümlich eingerichtete Stübchen der *Gesellschaft für Salzburger Landeskunde*.

Vom Friedhof durch das obere Ausgangstor in die Festungsgasse, am Stieglkeller vorbei *l.* auf den **Nonnberg** (G 6), Sitz eines Benediktiner-Nonnenstifts, vom heil. Rupertus für die hier begrabene erste Äbtissin, Sta. Ehrentraudis, auf den Trümmern eines Merkurtempels 585 erbaut; 1009 baute Kaiser

Heinrich II. eine *Kirche*, die 1423 abbrannte und 1464 neu erstand. Sie gilt als die schönste Kirche Salzburgs.

Im **Innern** ein spätgotischer Hochaltar aus dem 16. Jahrh., ferner interessant der r. Seitenaltar, ein aus Elfenbein geschnitzter Stuhl mit Pastorale (Bischofsstab) und vier sehr alte Gemälde im Glockenhaus.

Vor dem Kloster schöne Aussicht.

Zur ***Festung Hohensalzburg** (542 m; 122 m über der Stadt) (FG 6/7) gelangt man: a) von der Ostseite des Petersfriedhofs mit der 173 m langen Drahtseilbahn (viertelstündl. Verkehr) in 3 Min. (58% Steigung), die in gerader Linie über Hst. *Mönchsberg* (*Rest. zur Katze*, schöner Stadtblick; zum Mönchsberg s. u.) zur sogen. *Hasengraben-Bastion* hinanführt, die Mauer in einem kurzen Tunnel durchbricht und auf dem Plateau der genannten Bastion endigt. Von der Bastion großartiger Blick auf Salzburg und Umgebung.

Restaurant mit Terrassen und altdeutschem Speisesaal. Vom oberen Hasengraben führt eine Stiege direkt ins Innere der Festung.

b) Zu Fuß in 20 Min. am Stieglbräukeller vorbei durch die Festungsgasse hinauf, nach Passierung des *Keutschachbogens* und *Schlangentors*, durch einen Zwinger und über eine Stiege in den Festungshof; hier Eintrittskarten und Führer erhältlich.

Geschichtliches. Die Festung wurde 1077 gegründet und wiederholt von Erzbischöfen bewohnt. Erzbischof Matthäus Lang hielt sich hier 1525 fast drei Monate gegen die aufständischen Bauern und Städter. Vom Jahre 1612 bis zu seinem Tode 1617 lebte Erzbischof Wolf Dietrich auf Befehl des Papstes als Gefangener seines Nachfolgers Markus Sittikus auf Hohensalzburg. Die Festung ist seit 1862 aufgelassen und dient als Kaserne.

Im großen Schloßhof die *St. Georgskapelle;* an der Außenseite das Bild ihres Erbauers Leonhard von Keutschach (1502); im Innern die 12 Apostel, spätgotische Skulpturen. Anstoßend die von Matthäus Lang angelegte Zisterne; neben dieser Aufgang zum „Horn", einer Walzenorgel mit 200 Pfeifen, die im Sommer täglich 7 Uhr früh, 11 Uhr vorm. und 6 Uhr abends spielt (am besten zu hören hinter dem Dom vor der Hauptpost). Außerdem sehenswert die *Fürstenzimmer*, 1500 erbaut; sie enthalten reiche Schnitzornamentik und einen prachtvollen Majolikaofen (1501). Im 25 m hohen *Reckturm* die Folterkammer; von der Plattform des Turmes (170 m über der Stadt) wundervolle weite ***Aussicht**: Kapuzinerberg, Gaisberg, Aigen, Hellbrunn, Anif, Leopoldskron, Tennengebirge, Hoher Göll, Hallein, Dürrnberg, Steinernes Meer, Untersberg, Staufen usw.

Nächst der Haltestelle Mönchsberg der Drahtseilbahn die *Hohe Katze* (F 6), eine während des Dreißigjährigen Krieges erbaute Bastion, jetzt *Restaur.* und schöner Aussichtspunkt (vgl. a. S. 28). *L.* das *Schartentor*, durch das der Weg nach dem ✻**Mönchsberg** (502 m) führt. Zunächst die *Ludwigsaussicht*, oberhalb des sogenannten Bürgermeistertores. An der *Freyburg*, einem Schlößchen in mittelalterlichem Stil *(r.)* vorbei — außerhalb desselben zweigt *r.* ein Fußweg zur *Karolinenhöhe*, dem höchsten Punkte des Mönchsberges, ab — zur *Richterhöhe* mit Denkmal des bekannten Alpinisten Prof. Ed. Richter und Orientierungstisch. In der Nähe der Behälter der Fürstenbrunner Wasserleitung. Von der Karolinenhöhe nw. zur *Bürgerwehr*, einer über den Rücken des Mönchsbergs ziehenden Mauer mit 4 Türmen. Vom *Bürgerwehrsöller* (Restaur.) schöne Aussicht. Der Fahrweg führt durch 2 Torbögen zum **Elektrischen Aufzug** (D 5), einer Sehenswürdigkeit Salzburgs.

Der Elektrische Aufzug erhebt sich im Haus Gstättengasse 13 (von der Staatsbrücke in wenigen Minuten durch die Griesgasse erreichbar) senkrecht an der Felswand des Mönchsberges und endet auf dessen 60 m hohem Plateau. Fahrzeit 2 Min., Fassungsraum 12 Pers.

Nächst dem Aufzug ein *Restaurant* mit Terrassen und schattigem Park; es faßt 2—3000 Personen im Freien und 1200 Personen in gedeckten Räumen. Während der Saison oft abends Konzerte. — Neben dem Restaurant der *Aussichtsturm;* von der Plattform (110 m über der Salzach) sehr schöne ✻Rundschau.

Vom Aussichtsturm führt hart am Rande des Mönchsbergplateaus ein an wundervollen Ausblicken auf die Stadt und Umgebung reicher Fußweg zur Monikapforte (s. unten). — Vorher *r.* Treppenweg hinab zur ✻*Humboldt-Terrasse*, einem herrlichen Aussichtspunkt. In der Felswand Marmortafel mit dem S. 25 erwähnten Ausspruch Humboldts.

Vom Elektrischen Aufzug geht der Hauptweg durch schattigen Laubwald und senkt sich dann an der *Monikapforte* vorüber nach der Vorstadt **Mülln**. Hier ein *Augustinerkloster* mit Kirche, 1453 erbaut, und dem als vortreffliche Bierquelle abends vielbesuchten *„Bräustübl"*.

Von Mülln s. die Straße verfolgend durch das *Klausentor*, an dem *Ursulinerkloster*, mit 1713 vollendeter Kirche im Zopfstil, vorüber, zum ✻**Museum** *Carolino-Augusteum* (E 5), am Franz-Josef-Kai. Geöffn. außer Sonnabends im Sommer tägl. von 9—4, im Winter von 9—12, Sonntags außerdem von 2—4 Uhr. Das Museum zeichnet sich, abgesehen von

seiner Reichhaltigkeit, auch durch seine Einteilung aus, die für das Germanische Museum in Nürnberg vorbildlich geworden ist. Es wird z. Zt. einer Neuaufstellung unterzogen (Direktor Jul. Leisching).

Das Museum enthält außer naturwissenschaftlichen Sammlungen (zoolog., mineral.-geolog. mit mehr als 20000 Stücken, 2 großen Herbarien der ganzen Salzburger Flora) prähistorische und römische Altertümer, eine reichhaltige Sammlung von Musikinstrumenten, Gemälden, Waffen, Siegeln und Münzen, wertvollen Spitzen, Gegenständen aus Ton, Glas, Zinn usw., eine sehr interessante volkskundliche Abteilung (Volkstrachten) usw.; einen besonderen Anziehungspunkt bilden die in einheitlichem Stil eingerichteten Räume verschied. Jahrhunderte, von der romanischen Burgkapelle bis zum Prunkzimmer der Rokokozeit, und die historisch bedeutsamen Räume, wie das *Wolf-Dietrich-Zimmer* (17. Jahrh.) und die *Emigrantenstube*.

Vom Franz-Josef-Kai südl., durch Häuserdurchbrüche, die Getreidegasse querend, zum Universitätsplatz. Hier die **Kollegienkirche** (E 5), Kuppelbau in Barock, nach dem Plan Fischers von Erlach 1696—1707 erbaut; sie enthält Gemälde von Rottmayer und eine schöne Orgel. Anstoßend an die Kirche das **Kollegium** (E 5), ehemals die 1622 gegründete, 1810 aufgehobene Universität. Gegenwärtig birgt das große Gebäude u. a. die noch bestehende theologische Fakultät. Im Hintergebäude die *Studienbibliothek* mit wertvollen Miniaturen. An Werktagen von 9—2 geöffnet, im August und September geschlossen. Hinter dem Kollegium der ehemalige **Marstall** (E 5/6) der regierenden Fürst-Erzbischöfe (erbaut 1607) mit *Sommer-* und *Winter-Reitschule;* erstere einem Amphitheater ähnlich, mit Felsengalerien, letztere mit Deckenfresken von Rottmayer geschmückt. — Neben dem Marstall das **Neutor** (DE 6), ein 131 m langer und 12 m hoher Tunnel durch den Mönchsberg, 1765 begonnen und 1774 dem Verkehr übergeben, der die Vorstadt **Riedenburg** mit Salzburg verbindet. An der Stadtseite Bildnis des Erzbischofs *Sigismund* und die Worte: „Te saxa loquuntur".

Durch das Neutor hindurch *l.* zu einer kleinen, elektr. beleuchteten *Tropfsteinhöhle*.

Neben dem Neutor eine *Pferdeschwemme*, erbaut 1695, mit Pferdebändiger-Gruppe von M. B. Mandl; daneben die *Bürgerspitalskirche* (E 5), aus dem 11. und 14. Jahrh., 1865 stilgerecht erneuert (schönes Barockgitter).

Von der Staatsbrücke (S. 25) führt nach O. der Rudolfs-Kai, an diesem die *Staatsgewerbeschule* (G 5). — Am Beginn der Hellbrunner Straße das *Künstlerhaus* (H 6); im Sommer Kunstausstellungen.

Auf dem rechten Salzachufer *r.* von der Staatsbrücke (EF 5) der Gisela-Kai. In der Anlage vor dem Café Corso *Denkmal* des langjährigen Statthalters von Salzburg, *Sigmund Grafen von Thun-Hohenstein.* In der Nähe der *Mozartsteg* (F 5), der vom Gisela-Kai hinüber zum Mozartplatz führt. — Am „Platzl" (Bazarplatz; EF 4/5), im Eckhause gegen die Linzer Gasse *r.*, wohnte und starb (1541) der berühmte Wunderdoktor Theophrastus Paracelsus von Hohenheim; sein Bild befindet sich außen am Hause Nr. 3. — In der Vorhalle zur **Sebastianskirche** (F 4) in der Linzer Gasse (1505—1512 erbaut von Erzbischof Keutschach, 1820 nach dem Brande wiederhergestellt und 1883 erneuert) ein Denkmal für Paracelsus, der auf dem angrenzenden Friedhof ruht.

Der *Friedhof* wird von vier Galerien mit Arkaden und Familiengrüften umgeben und besitzt schöne Denkmäler: des Paracelsus von Hohenheim, des Malers Sattler († 1847) u. a. Hier ruht auch Mozarts Vater und Witwe, Constanze († 1842). In der Mitte des Friedhofs Mausoleum des Erzbischofs Wolf Dietrich (sehenswert).

Auf dem Mirabellplatz (E 3/4) die *St. Andräkirche* (1898).

Schloß Mirabell (E 3), jetzt Eigentum der Stadt, 1607 von Erzbischof Wolf Dietrich begonnen und Altenau genannt, fiel 1818 einem verheerenden Brand zum Opfer und wurde auf Veranlassung Kaiser Franz' I. wieder aufgebaut.

Aus dem Hofe *r.* in das wunderschöne *Treppenhaus* mit Amoretten von Raphael Donner.

Anstoßend an das Schloß der *Mirabellgarten* (E 4), mit Skulpturen geschmückt; im westl. Teil ein Sommertheater. Am Nordende des Mirabellgartens die *Volière.* — Der nördl. angrenzende *Stadtpark* (*Kurgarten;* DE 3; s. S. 32) ist mit dem Mirabellgarten durch eine schöne Marmortreppe verbunden. — Durch den Südausgang des Mirabellgartens (*r.* Hotel-Restaurant Mirabell mit schattigem Gastgarten) auf den Makartplatz (E 4). *R.* das *Stadttheater* (E 4), nach Plänen von Fellner und Hellmer 1893 erbaut; *l.* Hotel Bristol. Gegenüber *L. Mozarts* (des Vaters) *Wohnhaus.* Vom Platz aus zur *Dreifaltigkeitskirche* (E 4), 1699 im Barockstil erbaut, mit sehenswerten Fresken. *R.* die ehem. *Pagerie, l.* das *Erzbisch. Priesterhaus.*

In der Schwarzstraße *r.* das nach Plänen von Prof. *Berndl*-München von der internat. Mozartgemeinde errichtete **Mozarthaus** (E 4) mit *Musikschule, Mozartbibliothek* und schönen

Konzertsälen (Besichtigung gestattet); ferner das Denkmal des Erbauers der Tauernbahn *C. Wurmb*, die *evangel. Kirche*, weiter der *Stadtpark (Kurgarten;* DE 3), mit Büste des Oberbaurats *Karl Freiherrn von Schwarz* und *Jahn-Denkmal* von L. v. Moos (1903), weiter *Sattlers Kosmoramen und Panorama*, sehenswert. An der Westbahnstraße das **Kurhaus** (E 3) mit Badeanstalt, Restaur. und einem Saal für Konzerte und Bälle.

In den Anlagen vor dem Staatsbahnhof ein **Kaiserin Elisabeth-Denkmal** (E 1) aus Laaser Marmor von Prof. *Hellmer* in Wien (1901).

Die Kaiserin weilte am 15. Juli 1901 zum letztenmal in Salzburg auf österreichischem Boden. Am 10. September desselben Jahres wurde sie in Genf ermordet.

Von der Linzer Gasse 14 durch den Torweg *r.* oder von der Steingasse die Treppe *l.* empor zum *Kapuzinerkloster* (F 4), 1559 erbaut. Das Kloster *r.* lassend, durch ein geschlossenes Tor (läuten! dem Pförtner kleines Trinkgeld) auf den ✻ **Kapuzinerberg** (650 m, 230 m über der Stadt). Gegenüber dem Eingang das *Mozarthäuschen*, davor eine Mozartbüste von Hellmer.

Das Mozarthäuschen stand ursprünglich in Wien im Garten des „Freihauses". Mozart vollendete in ihm die „Zauberflöte". 1874 wurde das Häuschen von der Stiftung „Mozarteum" hierher übertragen. — Im Innern Widmungskränze und Schleifen sowie das Gemälde von A. Romako „Mozart am Spinett".

Schattige Waldwege führen vom Mozarthäuschen, an der sogenannten „Bayerischen Aussicht" (G 3/4) vorüber, in ungefähr 20 Min. zum ✻ *Francisci-Schlößchen* (H 3) mit einfacher Restauration und lohnender Aussicht vom I. Stock aus, am schönsten morgens oder zum Sonnenuntergang. Auf dem Rückweg vom Schlößchen wähle man im Walde bei der Wegteilung den Weg *l.* zur ✻ *Oberen Stadtaussicht* (H 4; Pavillon und Orientierungstafel). Von dieser hinab zur Pforte. — Oder man steigt direkt vom Schloßzwinger an schönen Aussichtspunkten vorüber hinab nach Schallmoos, von dort durch die Linzer Gasse in die Stadt.

Umgebung von Salzburg.

Ausflüge am rechten Salzachufer:

1. ✻ **Maria Plain**, bekannter Wallfahrtsort. Von Hst. *Bergheim* der Lokalbahn nach Lamprechtshausen oder Hst. „Berg-Maria Plain" der Staatsbahn ½ St. Zu Fuß 1 St. nö. Die *Kirche* (schönes Altarbild) wurde 1674 im Spätrenaissancestil erbaut; vom Vorplatz wundervolle Fernsicht und schönste Ansicht von Salzburg und seiner nächsten

Umgebung (Abendbeleuchtung!); treffliche *Restauration.* — (Vgl. Ausfl. 4.)

2. **Guggenthal** (1½ St.) mit dem **Nockstein** (2½ St.). Fahrweg ö. über Dorf *Gnigl* auf neuer Straße hinan zu der kleinen Kirche und dem ehemaligen *Bräuhaus* von **Guggenthal.** Der Name ist entstanden aus „Guck ins Tal". 10 Min. auf der Straße oberhalb des Ortes fort, beim Ww. *r.* ab auf dem „Lambergsteig" des ÖTK. in ¾ St. zum ***Nockstein** (1040 m), einer Felsspitze mit herrlicher Aussicht. Abstieg auch zur (1½ St.) *Gersbergalm* (S. 35) am Gaisberg.

3. ***Schloß und Park Aigen** (3. Station der Giselabahn; R. 9); (1 St. südl.). Der an das *Schloß* Aigen anstoßende herrliche ***Park** ist sehr besuchenswert (frei zugänglich). Neben dem Schloß Restaur. Von zahlreichen Promenadenwegen durchzogen, enthält der *Park* eine Reihe schöner Aussichtspunkte; der schönste Punkt ist die *Kanzel*, von der Restauration aufwärts, dem Bache folgend, zum oberen Wasserfall, dann *r.*: wundervoller Blick auf Salzburg und Umgebung. — Von Aigen über die Sigmund Thunbrücke nach *Hellbrunn* (S. 34).

Von Aigen südl. nach der *Ziegelau* (Whs.); von hier *l.* Seitenstraße nach dem auf einem Hügel stehenden Schloß *Thurn* mit der (1¼ St. von Aigen) Wallfahrtskirche **St. Jakob am Thurn** (520 m) mit lohnender Aussicht. Neben der Kirche *Gasthaus.* — Hinter *Glasenbach*, ¾ St. südl. von Aigen, zu den *Glasenbachklammen* (1 St.). Bez. Wege führen von der Glasenbachklamm und von St. Jakob ins **Wiestal** zu dem schönen (ca. 2 St.) *Stausee* des Salzburger Elektrizitätswerkes; an dessen n. Ende das *Gasth. Neuhäusl.*

Von Neuhäusl hoch über den wildschönen *Hinterseeklammen* zum *Faistenauer Hintersee* (2 St.). Weiter nach *Faistenau* und durch die *Tiefbrunnau* in 3 St. nach *St. Gilgen* (S. 81).

4. **Mattsee.** Von Salzburg führen drei Wege dahin: a) über *Maria Plain, Lengfelden, Elixhausen* und *Ursprung*, beliebter Ausflugsort der Salzburger, nach *Obertrum (Sigl)* und *Mattsee* (4 St.); b) mit der Bahn nach *Seekirchen* (*Brauerei*, 8 Z., Café-Rest., Garten, e. L., Ah.; *Gmachl; Doppler; Zum Hirschen;* 10 Min. entfernt der Waller- oder Seekirchner See), von da mit Wagen in 1 St., zu Fuß in 2 St. nach *Mattsee;* c) mit der Bahn nach Hst. *Weng*, von da 1½ St. zu Fuß. — **Mattsee** (503 m; *Iglhauserbräu; Gasth. zur Post; Gasth. zum Kapitelwirt; Gasth. zum See*), ein ansehnliches Dorf mit dem 777 gegründeten Kollegiatstift „Zum heiligen Michael" (Stiftsbibliothek und Petrefaktensammlung), liegt ungemein lieblich an den Ufern des *Mattsees*, der aus dem *Ober-*, dem *Niedertrumer* und dem *Grabensee* gebildet wird, und ist als Sommerfrische besucht. Sehenswert das *Scheffelmuseum* in der Villa Breitner (Scheffelturm). Vom *Schloßberg* und *Wartstein* schöne Übersicht der Gegend. Die beliebtesten Ausflugsorte sind der *Tannberg*, die *Wiesenberghöhe*, der *Buchberg* und *Haunsberg.* — Am westl. Seeufer die Sommerfrische **Seeham** (503 m).

Ausflüge am linken Salzachufer:

5. Durch das Neutor, dann *l.* zwischen Mönchs- und Rainberg über die Anhöhe *Buckelreut* in 25 Min. südl. nach **Schloß Leopoldskron**, 1736 vom Erzbischof Leopold Firmian in italien. Stil erbaut, jetzt im Besitz Max Reinhardts. Es enthält schöne Säle und eine prachtvolle Stiege mit herrlichem Marmorgeländer, ist aber dem Allgemeinbesuch nicht zugängig. Dicht am Schlosse ein großer ***Teich** mit drei Inseln (Schwimmschule, Kahnfahrt, *Restauration*). 20 Min. weiter westl., an der Moosstraße (s. S. 34), das *Ludwigsbad*, ½ St. *Marienbad* (Moorbäder).

6. ***Schloß Hellbrunn** (Stat. der elektr. Bahn Salzburg—Berchtesgaden, zu Fuß vom Künstlerhaus [S. 30] in Salzburg in 1 St. auf schattiger Allee), 1613 von Markus Sitticus erbautes Lustschloß, mit Wildpark und besuchter *Restauration*. Vor dem Schloßeingang die berühmten **Wasserkünste**, vom 1. Mai bis Ende Okt. tägl. nach Eintreffen jedes Zuges der Lokalbahn zu sehen (Kollektivkarten zum Besuch aller Sehenswürdigkeiten von Hellbrunn). Am sehenswertesten: das *Mechanische*, durch ein Wasserwerk bewegte *Theater* mit Orgelwerk und 154 beweglichen Figuren; die *Neptunsgrotte* mit 5000 Spritzröhren, Nachahmung eines Platzregens, Vogelgesanges usw.; die *Orpheusgrotte*, die *Regenbogengrotte*. Im **Innern des Schlosses** (Prunksaal mit Fresken und sehenswerter großer Majolikaofen von 1608; zeitweise Ausstellungen (zur Salzb. Topographie und Geschichte) und *r.* das kleine, aber sehr lehrreiche *Museum des Vereines für Höhlenkunde* (Funde, Pläne, Modelle, Photographien und prächtige Leuchtbilder von den Salzburger Höhlen). Gegenüber der Freitreppe *r.* Eingang in den ***Park**; hier gleich *r.* in dem Gewächshaus *Aquarium* und *Terrarium*, fast alle Fische und Kriechtiere Salzburgs enthaltend; auf einer waldigen Höhe das *Monatsschlößchen*, vom Erzbischof Markus Sitticus innerhalb eines Monats erbaut, jetzt ornithologisches Museum. Hervorzuheben noch das *Steinerne Theater*, eine natürliche Felsenanlage, in dem schon 1617 Aufführungen (Schäferspiele u. Singspiele) stattfanden, die *Watzmannaussicht* und die große *Fichten-Allee*. Im Hellbrunner Park soll auch das **Salzburger Festspielhaus** (Festspiele s. S. 24) errichtet werden, zu dem der Grundstein 1922 gelegt wurde.

Neben der Hst. Hellbrunn das große *Salzburger Landesrelief* (Maßstab 1:3000) von Pirnbacher (Wiederherstellung geplant).

Von Hellbrunn über die Sigm. Thunbrücke zur Hst. *Hellbrunn-Glasenbach* der Innsbrucker Strecke ½ St., nach *Aigen* 1 St.

½ St. von Hellbrunn, an der Landstraße, Schloß und Dorf **Anif** (*Gasth. Friesacher*), ersteres, mitten in einem Weiher gelegen, wurde in neuerer Zeit im got. Stil umgebaut. Besuch nicht gestattet. Hst.

7. **Grödig**, 440 m (Stat. der elektr. Bahn), mit Eisenwerk (*Löwe; Brauerei; Restaur. Spielberg*).

8. Am Fuß des Unterberges entlang über *Schloß Glanegg* Fahrweg zum *Whs. Fürstenbrunn* oder (schattiger) auf bez. Weg über *Whs. Rositten* direkt zur Felsgrotte (1 St.) **Fürstenbrunnen** (595 m), dem Ursprung der *Glan*, welche in Kaskaden in die Tiefe stürzt. Das Wasser der Quelle wird in eisernen Röhren in die Stadt Salzburg geleitet. In der Nähe waren bis vor kurzem die originellen „Kugelmühlen", die die bekannten Marmorkugeln (Kinderspielzeug) lieferten (vgl. S. 40).

Unterhalb des Weges, dicht vor dem *Wasserschloß*, der Eingang in die *Karlshöhle*. Auf dem *l.* Ufer der Glan zurück und zu den großen *Marmorbrüchen*, die den weitbekannten Untersberger Marmor liefern.

Von Glanegg führt die schnurgerade Moos-Straße (Allee) (*l. Marienbad* und *Ludwigsbad* mit gut eingerichteten Torfmoor- und Schlammbädern, Restaur.) in 1 ½ St. nach Salzburg.

Bergtouren von Salzburg.

9. ***Gaisberg** (1287 m), schönster Aussichtspunkt in Salzburgs Umgebung. Von Salzburg mit der Giselabahn (R. 9) in 10 Min. oder mit Lokalbahn (vgl. S. 24) in 20 Min. nach *Parsch*, 430 m (*H. Post*, schöne Lage, gut geführt; *H. Pens. Steinlechner*, freie Lage, 15 Z., Café. Rest., Garten, Bad, gelobt; am Fuß des Gaisbergs *Sanatorium Parsch*). Von Parsch: a) Gaisbergbahn (Zahnradbahn, 1887 eröffnet; 5,3 km in 47 [abwärts 53] Min.; Höchststeigung 25 %). — Die

Bahn steigt meist durch Wald zur (2 km) Hst. *Judenbergalpe* (733 m; Rest.); überraschender Ausblick auf Salzburg, das Salzachtal und die Berchtesgadener Gipfel; von der Judenbergalpe schöner Abstieg in den Aigner Park (S. 33). — 3,7 km Hst. *Zistelalpe* (995 m; gutes *Gasth.*). Abstieg in die Ebenau. — Von hier durch 10 m tiefe Felseinschnitte, nachher prächtiger Rundblick in die Ebene. — 5,3 km Endhst. *Gaisbergspitze* (1287 m; s. unten). — b) Fußweg (3 St.), leicht: Von Parsch zum (¼ St.) Fuß des Berges; dann auf rot bez. Wege *r.* durch Wald hinan in ¾ St. zur *Judenbergalpe* (s. oben); in weiteren ¾ St. hinan zur *Zistelalpe* (s. oben). Dann in ¾ St. auf die Spitze des ***Gaisberges**, mit dem 2 Min. vom Plateaurand entfernten *H. Gaisbergspitze*, mit Aussichtsturm. Großartige **Fernsicht: Traunstein, Höllen- und Totengebirge, Schafberg, Dachsteingruppe, Tennengebirge, Ankogel, Hochkönig, Hoher Göll, Steinernes Meer, Großglockner, Watzmann, Hochkalter, Untersberg, Wilder Kaiser, Stauffen, die bayerische Ebene und das Vorland mit der Salzach, 7 Seen, darunter der Chiemsee.

Abstieg vom Gaisberg auf dem in Serpentinen angelegten AV.-Weg auf der Nordseite über die (1¾ St.) *Gersberg-* oder *Zeisberger Alpe* (797 m; gutes *Whs.*) nach *Parsch* oder *Guggental* — oder von der Gersbergalpe in knapp 2 St. zum *Nockstein* (Ausfl. 2).

10. ***Untersberg** (s. auch S. 41 u. 48), großer isolierter Gebirgsstock südwestl. von Salzburg, mit 3 Hauptgipfeln, von N. nach S.: *Geiereck* (1807 m; österr.), *Salzburger Hochthron* (1851 m; österr.), *Berchtesgadener Hochthron* (1975 m; bayer.). Wege bez.; Führer bei gutem Wetter entbehrlich; Schwindelfreiheit nötig. — Lokalbahn bis (12 km, 36 Min.) *Grödig* (S. 34), dann zu Fuß über das (½ St.) *Rosittenwhs.* und die (verfallenen) *Rosittenalpen* (hierher auch von Hst. *Hangender Stein* über den *Schellenberger Sattel*, vgl. S. 36) zur (2½—3 St.) *Kolowratshöhle* (1390 m; Besuch für Ungeübte nicht ratsam; schöne Eisformen; eine Felsentreppe mit doppelten Versicherungen, die jedoch oft unter Schnee sind, führt 62 m tief in eine mächtige Halle, welche 34 m hoch, 40 m breit und 108 m lang ist. Im Hintergrund ein gefrorener Wasserfall), dann auf dem kühn aus dem Fels gesprengten, gesicherten *Dopplersteig* (weiter oben *l.* Abstecher in wen. Min. zu den besuchenswerten *Gamslöchern*; sie bilden die Vorhalle zu weitverzweigten unterirdischen Höhlen, deren Erforschung noch nicht abgeschlossen ist; riesige Dome wechseln mit ganz engen Schlufen [Riesen- und Zwergenlabyrinth] und abgrundtiefen Schächten. Ihre Befahrung ist schwierig und nur mit Strickleitern u. dgl. möglich) zum (1 St.) *Zeppezauerhaus* der AVS. Salzburg, 1663 m (Mai bis Okt. bewirtsch., 11 B. u. 11 Matr.; hier übernachten!). — Vom Haus zum (20 Min.) **Geiereck** (1801 m), dann Kammwanderung zum (½ St.) ***Salzburger Hochthron** (1851 m); großartige Aussicht. — Vom Salzburger zum Berchtesgadener Hochthron (S. 41), 3—3½ St. interessante Plateauwanderung (etwas anstrengend) über die *Mittagscharte*.

Von Salzburg zum Mondsee mit der *Salzkammergutbahn* (Salzburg—Ischl) s. R. 7.

Lokalbahn Salzburg—Oberndorf—Lamprechtshausen, 25 km (Fortsetzung nach *Braunau*, Stat. der EB. München—Simbach—Linz, geplant). Die Station *Salzburg-Lokalbahnhof* befindet sich gegenüber dem Staatsbahnhof gemeinsam mit der Salzkammergutbahn. — 3,5 km Hst. *Bergheim* (*Gmachl; Luger*), schön gelegenes Dorf (½ St. durch Wald nach *Maria Plain*, s. S. 32). — 8,5 km **Anthering**, „der Obstgarten des Landes Salzburg". Von hier in 2 St. zur *Kaiserbuche* (767 m) auf dem *Haunsberg* (*Gasth.*), von wo Kaiser Josef II. das damals gewonnene Inn-

viertel überschaut hat, mit herrlicher Aussicht; Abstieg nach *Weitwörth* oder *Obertrum* (S. 33) zum gleichnamigen See . — 17,6 km **Oberndorf**, stattlicher Flecken (2300 Einw.) am *r.* Ufer der hier eine Schleife bildenden Salzach (*Messerklinger; Zur Post; Kreuzeder; Rotschopf; Mühlfeilner; Bauernbräu,* in Alt-Oberndorf; *Zur Salzburger Aussicht, Kirchgassner,* in Neu-Oberndorf; *Grubmüller* nächst dem Bahnhof). Infolge der Hochwasserkatastrophen, die den Ort fast alljährlich heimsuchen, ist er in überschwemmungsfreies Gebiet verlegt worden. **Neu-Oberndorf** ist durch eine schöne Eisenbrücke mit der altertümlichen bayer. Nachbarstadt *Laufen* (S. 21) verbunden. Von der (¼ St.) Wallfahrtskirche *Maria Bühel* schöne Aussicht. Die Bahn führt weiter über (23 km) *Bürmoos* nach (25 km) *Lamprechtshausen*.

2. Von Salzburg nach Berchtesgaden, zum Königssee und nach Bad Reichenhall.

Die ungemein lohnende Partie: *Salzburg—Königssee—Berchtesgaden—Bad Reichenhall*—Salzburg läßt sich bei beschränkter Zeit durch Benutzung der Bahn in einem Tage ausführen.

Bahnfahrt Salzburg—Schellenberg—Berchtesgaden.

Elektr. Lokalbahn: 26 km, Eilzug 1¼, gewöhnl. Zug 1¾ St. Paßprüfung und Zollabfertigung in *Hangender Stein* und *Schellenberg*.

Die elektr. Bahn geht vom Lokalbahnhof (gegenüber dem Hauptbahnhof) aus und fährt fast durch die ganze Stadt. Haltestellen bis *Künstlerhaus-Nonntal* s. S. 24, dann folgen die Hst. *Kommunalfriedhof, Kleingmain, Morzg,* 8 km *Hellbrunn* (S. 34), 9 km *Anif* (S. 34). Dicht am Untersberg erreicht die Bahn das schöne Dorf (12 km) **Grödig** *(Gasth. Angelberger).* — Von Grödig auf den *Untersberg (Schutzh.)* s. S. 35), dann (13 km) *St. Leonhard-Gartenau* (von hier aus *l.* Straße nach Hallein; über *Götschen* [S. 37] bez. Weg in 1½—2 St.) und weiter an der (14 km) Hst. *Drachenloch* (guter Gasthof) und dem *Schloß Gartenau* (*l.*) vorüber zur bayerischen Grenze: 14 km Hst. **Hangender Stein** (455 m); Zollabfertigung und Paßprüfung! (Aussteigen!)

Auf den **Untersberg** (S. 35): 8 Min. hinter dem Mauthaus führt *r.* ein rot bez. Weg zur (½ St.) *Kienbergalpe* und weiter in 2½ St. an dem schon von unten sichtbaren *Drachenloch* vorbei auf den *Schellenberger Sattel* (1433 m) zum Ostgrat des Untersbergs. Von hier entweder jenseits hinab ins *Rosittental* und wieder aufwärts über den „Dopplersteig" (S. 35) zum *Zeppezauerhaus* oder von der Wegtafel unter der Sattelhöhe nach *l.* zu der in der Südwand des Salzburger Hochthrons gelegenen (1 St.) *Schellenberger Eishöhle.* — Der direkte Anstieg vom Sattel über den *Ostgrat* zum Gipfel des Untersbergs ist nur sehr geübten Kletterern zu empfehlen.

Die Bahn durchtunnelt den *Hangenden Stein* und führt dicht neben der rauschenden Ache nach (17 km) **Schellenberg** 480 m (*Gasth. zur Forelle*, 22 Z. mit 36 B., Café, Rest., Garten, Bad, e. L., Ah.; *Schafferwirt; Gasth. zum Untersberg*), am Fuß des Untersbergs gelegen, mit schöner Kirche und uraltem Marmorturm; davor Denkmal für die Gefallenen von 1870/71. Besuchte Sommerfrische, Wintersportplatz. Gute Privatwohnungen.

Ausflüge und Touren: Zur *Grutschbachklamm* beim bayer. Zollamt. — Nach *Zill* (*Gasth. Schörghofer*) in ¾ St. und über die Landesgrenze hinab nach (½ St.) *Hallein* (R. 9). — Zur * **Almbachklamm** (S. 40): zu Fuß an der Ache aufwärts oder mit Bahn (s. unten) — Auf die *Köppelschneid* in ¾ St. u. weiter zur *Götschen* (930 m) u. auf die *Barmsteine* (839 m) in 1¾ St., mit herrlichem Blick ins Salzachtal, und hinab nach *Hallein*, ¾ St. — Nach *Ettenberg* (832 m; vgl. S. 40) mit Wallfahrtskirche (auch einfache Einkehr), auf einer dem Untersberg vorgelagerten Hochfläche prächtig gelegen, auf verschiedenen Wegen: über Rottmannmühle u. Roßboden, über Grasleiten, über Eckelhöhe, über Gatterlweg, über Hammerstielwand (je 1½ St.). — Auf das *Roßfeld* (1550 m) u. weiter auf den *Hohen Göll* (s. S. 42). — Auf den **Untersberg:** Über Roßboden u. Scheibenkaser zum *Stöhrhaus*. Näheres s. S. 41).

20 km Hst. *Almbachklamm (Gasth.)*, s. S. 40. — 21 km *Au* (Fahrstraße zum [½ St.] Dorf *Au* (*Wirtshaus Au*, 2 Z. mit 4 B., Poststelle, e. L.; *Gasth. zur Bayr. Gemse*, 6 Z. mit 8 B., e. L. — *Landh. Justine*, 2 Z. mit 4 B., Bad, e. L.; *Haus Priesterstein*, 6 Z. mit 8 B., Bad, e. L.), herrlich gelegen; daneben hübsche Kirche. — Von Hst. Au Straße über *Zill* [s. oben] nach *Hallein* [R. 9], 1½ St.). Die Bahn tritt nun in den sich erweiternden Talkessel. Bald zeigt sich das Berchtesgadener Ländchen in seiner ganzen Herrlichkeit, überragt von dem majestätischen Watzmann. Die Bahn tritt dicht an den Salzberg heran zur (24 km) Hst. *Bergwerk*, erreicht dann die (25 km) Hst. *Berchtesgaden-Ost* (nächster Zugang zum Ort) und (26 km) *Berchtesgaden-Hauptbahnhof*.

Berchtesgaden*).

Bahnhöfe: 1. *Hauptbahnhof*, im Süden, am Zusammenfluß der Ramsauer und Königsseer Ache; 2. *Berchtesgaden-Ost* (nahe dem Rathaus u. Schloß); 3. *Bergwerk*, beide Hst. der Lokalbahn nach Schellenberg—Salzburg (S. 36/37); 4. *Bhf. der Lokalbahn zum Königssee*, 2 Min. südl. vom Hauptbhf., jenseits der Ache; 5. *Gmundbrücke*, Hst. d. EB. nach Bad Reichenhall (S. 48), für Besucher der Ramsau und des Watzmann.

Hotels (vorherige Bestellung zu empfehlen). Ersten Ranges: *Grand-H.* (*Kaiserin-Aug.-Viktoria-Kurhaus*), vornehme, freie und ruhige Lage, 150 Z., großer Park, Bar; *H. Bellevue* (*Österreich. Hof*),

*) Ausführlicheres in Griebens Reiseführer, Bd. 66: *Bayerisches Hochland*, Gr. Ausg.

Nonnthalerstr. 174, 84 Z., schöne Lage, Restaur., Solbäder, aller Komfort, schöner aussichtsreicher Garten; *H. Wittelsbach*, 80 Z. mit 130 B., Restaur. u. Café, Bad, 1. Okt. bis 1. April geschl.; *Deutsches Haus*, gegenüber Postpark u. Lesehalle, 55 Z. mit 70 B., Garten, Terrasse; *Vier Jahreszeiten*, Maximilianstr. 70½, 55 Z. mit 80 B., Restaur., Garten, Terrassen, Ah.

Für weniger hohe Ansprüche: *H. Post zum Leuthaus*, zentrale Lage, 75 Z. mit 120 B., Restaur., Garten, Bad, e. L., Ah.; *Krone*, Bahnhofstr., 75 Z. mit 100 B., Restaur., Garten, Veranda, empfohlen; *H. Stiftskeller*, Bahnhofstr. 40, 30 Z. mit 50 B., Restaur., Terrasse, Bad, Zh., Weinhdlg.; *H.-Restaur. Bavaria*, Bahnhofstr., 30 Z. mit 50 B., Café, *Rest. Bavaria*, Weinstuben, Garten, Bad, e. L., Zh., gelobt; *Schwabenwirt*, nahe dem Hauptbahnhof, 180 B., Restaur., Garten, Veranda, Zh.; *H. u. Pens. Watzmann*, 45 B., Restaur., Garten; *Bahnhofs-H.*, gegenüber Hauptbahnhof, 80 B., Veranda, Zh., Touristen, gut; *Park-H.*, 2 Min. vom Bahnhof.

Für einfache Ansprüche: *Bayer. Hof*, Bahnhofstr., 25 B.; *Neuhaus*, am Markt, 22 B., Restaur., Garten, Veranda; *Triembacher*, 20 B., eigene Metzgerei; *Goldener Bär*, 30 B., Metzgerei; *Nonnthal*, 10 B.; *Gasth. zum Bier-Adam*, Marktpl., 6 Z. mit 16 B., Rest., e. L., sehr einfach, preiswert.

Pensionen: *Leubners H.-Pens. Villa Augusta, Schloß Gmundberg*, Villenviertel, 55 Z. mit 85 B., Rest., großer Park, Bäder, e. L., Zh., PA., Ah.; *Villa Berghof*, Maximilianstr. 69, 18 Z. mit 30 B., Garten, Bad, e. L., vornehm, schöner Rundblick; *Villa Bergheim*, 45 B., schöne Aussicht; *Haus Hindenburg*, Königsseestr. 21, am Wald, 30 Z. mit 56 B., Café, Garten, Bad, e. L., November u. Dez. geschl.; *Schloß Fürstenstein*, Fürstensteinweg (670 m), 12 Z. mit 20 B., Garten, Bad, e. L., im Winter geschl.; *Villa Wenig*, Doktorberg, 12 Z. mit 15 B., Garten, Bad, e. L.; *Erika*, Königsseestr. 27, 30 Z. mit 50 B., Garten, Veranda, Bad, e. L., Ah., 1. Okt. bis 1. April geschl.; *Hohe Warte*, gegenüber Luitpoldhain, 15 B.

Touristenherberge *Seimlerlehen*, an der Salzburger Straße bei Hst. Bergwerk.

Restaurants: *Bräustübl*, gutes Essen; *Hofschaffer*, Weinstube.

Cafés: *Forstner*, nächst der Post; *Café Graßl, Café u. Konditorei Rottenhöfer*, beide Maximilianstr.; *Zemrohser*, Nonnthal; *Krone*.

Siehe auch die **Hotels** u. **Pensionen** in *Au, Gern, Bischofswiesen, Königssee, Obersalzberg, Schönau*.

Kurabgabe: 5% des Nettpreises (Kinder die Hälfte). — **Wohnsteuer:** 10–20% des Zimmerpreises.

PTF.: 1. *Hauptpost*, Hauptbhf. (s. S. 37), postlagernde Sendungen; 2. Lesehalle, Postpark.

Lesehalle, im Postpark. Hier **Kurmusik.**

Auskünfte für Berchtesgaden in der Geschäftsstelle des Verkehrsvereins „Berchtesgaden" (Lesehalle), für die Außengemeinden in der Geschäftsstelle des Fremdenverkehrsvereins „Berchtesgaden Land" im Hotel Schwabenwirt, am Bahnhof. — Über Wintersport Auskunft durch den *Skiklub*, der auch Skikurse abhält.

Autos und **Wagen** nach bestimmter Taxe.

Bergführer. Anfrage in der Führerstation (Tel. 182) im Neuhaus. — DÖAV.

EB.: Nach **Bad Reichenhall**—*Freilassing*(—*Salzburg*) S. 49; Lokalbahnen; nach *Schellenberg*—**Salzburg** S. 36; zum **Königssee** S. 44.

KP. (15. Juni bis 15. Sept.): *Berchtesgaden* (Hauptpost)—*Ilsank*—*Wimbachklamm*—**Ramsau**—**Hintersee**, 14,4 km in 1 St.

Berchtesgaden (572 m), Markt mit 3200 Einw., umfaßt mit den 12 umliegenden Gemeinden (rund 10000 Einw.) 400 qkm. Das Berchtesgadener „Landl" mit seinen mächtigen, bis über 2700 m aufsteigenden Felsriesen, dem *Watzmann*, dem langgestreckten *Untersberg*, dem *Hohen Göll*, dem *Hochkalter* und dem *Lattengebirge*, den grünen Matten, auf denen zahlreiche Einzelhöfe („Lehen") verstreut sind, wird mit Recht als ein Glanzpunkt der bayerischen Alpen gerühmt. Berchtesgaden wird als Alpenkurort, Sommerfrische und Wintersportplatz sehr stark besucht.

Das ehem. Stiftsgebäude ist später zum Schloß umgewandelt worden und diente öfters zum Aufenthalt des Prinz-Regenten Luitpold von Bayern, dem 1893 im *Luitpold-Park* ein schönes *Denkmal* gesetzt wurde. Sehenswert ist der romanische *Kreuzgang* in der *Stiftskirche*, die *Schnitzereischule*, der *Lesesaal*, das *Bergamts- und Salinensudgebäude* (jährliche Ausbeute der Saline: 2500000 kg Steinsalz und 4500000 kg Kochsalz), die *Franziskanerkirche* und die *protestantische Kirche*. Von der ehem. *königl. Villa* (wechs. Kunstausstellungen) prächtige Aussicht über das Tal.

Der Besuch des **Salzbergwerks** (¼ St. nordöstl. von Berchtesgaden, 20 Min. vom Hauptbhf., Lokalbahn in 9 Min.) ist lohnend, gezeigt wird indes nur ein außer Betrieb befindlicher Teil.

Besichtigung des Bergwerks (am Eing. einf. *Wirtsch.*): Allgemeine Einfahrten 1. Mai bis 15. Okt. (ausgen. die beiden Pflingstfeiertage) tägl. 8—11 u. 2—5 Uhr, in Abteilungen bis zu 8 Personen. Sondereinfahrten von 11—½12 vorm. u. 5—½6 nachm. mit Zuschlag. Karten und Überkleider im *Zechenhaus*.

Spaziergänge und Ausflüge von Berchtesgaden.

1. ***Lockstein** (682 m) ½ St., mit einf. *Sommerwirtsch.*, vorzüglicher Talüberblick.

2. Auf der alten Reichenhaller Straße zum (¼ St.) *Rosthäusl*, dann r. durch den *Rostwald* zum (¼ St.) **Aschauer Weiher** (644 m), mit Bade- und Schwimmanstalt, 5 Min. nordöstl. die schön gelegene *Sommerwirtsch. Dietfeldkaser* mit *Café*.

3. Nach **Bischofswiesen** (Stat. der Reichenhaller Bahn; S. 49) 1 St. nordwestl. bis zum *Gasth. Brenner-Bascht* und zum *Neuwirt*, angenehmer Spaziergang. Auf dem schönen Maximilians-Reitweg durch den *Rostwald* zurück. — Von Bischofswiesen zum (1 St. westl.) **Böcklweiher** in der *Strub* (605 m); zurück auf dem romantischen Tristramweg in der Schlucht der Bischofswieser Ache nach (1 St.) Berchtesgaden oder südl. vom Böcklweiher am Fuß des *Sillbergs* über *Süßenbrunn* zum (½ St.) **Boschberg** (ca. 700 m; einf. *Wirtsch.*), prächtige Aussicht auf Berchtesgaden; dann über *Dachlehen* hinab zur *Gmundbrücke;* von hier ¼ St. bis Berchtesgaden.

4. Ins **Gerntal** über das *Distrikt-Krankenhaus* und *Schlößbichl.* Oberhalb des Gerner Wasserfalls das schön gelegene *Gasth. Kaiser Karl* (10 Z. m. 18 B., Garten, schöne Aussicht, Solbäder). Von hier 20 Min. zum reizend gelegenen (1¼ St. von Berchtesgaden) **Vordergern**, 728 m (*Klapflehen 7 u. 5*, 8 Z. mit 12 B., Bad, eig. Molkerei), mit *Wallfahrtskirche.* Herrlicher Blick südl. zum Watzmann, nördl. zu den Steilwänden des Untersberges. [Rot bez. Weg von Gern südöstl. in 20 Min. zur Wegteilung, dann *r.* in 3 Min. zur **Marxenhöhe** (782 m), einem lohnenden Aussichtspunkt; von der Wegteilung *l.* über (½ St.) *Gasperl-Lehen* auf die (¾ St.) ✻ **Kneifelspitze** (1189 m; 2½ St. von Berchtesgaden), schöner Blick auf Berchtesgaden und die umliegenden Berge; wenige Min. östl. Ausblick auf die Salzburger Gegend.] — Von Vordergern den Weg talaufwärts nach (½ St.) **Hintergern**; weiter über *Dürrlehen* zur (1 St.) *Theresienklause* (713 m) und durch die ✻*Almbachklamm* (s. unten) zur (1¼ St.) *EB.-Hst. Almbachklamm* (S. 37), zus. 4 St. von Berchtesgaden. Diese Tour ist aber umgekehrt (s. Nr. 5) schöner, da man dann die Klamm aufwärts, dem Wasser entgegen geht.

5. Zur ✻ **Almbachklamm** gelangt man: a) mit der Salzburger Lokalbahn (S. 37) in 23 Min. bis *Hst. Almbachklamm*, dann *l.* Fußweg zu einem Steg über die Ache und flußabwärts zur (¼ St.) *Kugelmühle* (*Wirtsch.*); b) zu Fuß (1¼ St.) auf der Salzburger Straße über die (¾ St.) *Larosiwacht* zur Hst. Almbachklamm und (½ St.) Kugelmühle; c) zu Fuß durchs *Gerntal* zur (2¾ St.) *Theresienklause* (s. u.) wie bei Ausfl. 4 beschr. — Die Almbachklamm ist eine wildromantische, vom Untersberg herabziehende Felsschlucht, in der zwischen 200—300 m hohen Felswänden der Almbach tost; in der Klamm mehrere Wasserfälle und tief ausgespülte Kessel. Durch die Klamm (Eintrittsgebühr) führt der 1895 vollendete „Pionierweg", teilweise in den Felsen gesprengt und durch Drahtseile oder Geländer gefahrlos gemacht. Am Ende des Weges die (½ St.) **Theresienklause** (713 m), ein massiger Steindamm (Talsperre für Holztriftung). [Nordöstl. Fußweg (steil!) nach (¾ St.) *Ettenberg*, 835 m (*Whs.*; Wallfahrtskirche mit schöner Aussicht), von dort ½ St. abwärts zur Kugelmühle.] — Von der Theresienklause durchs *Gerntal* nach (2—2¼ St.) *Berchtesgaden* s. Ausfl. 4 umgekehrt.

6. **Schönau** (südwestl.), 600—650 m (*H. Panorama*, 40 Z. mit 50 B., eig. Molkerei, Bad, e. L., herrliche Aussicht; *Gasth. Kohlhiesl*, 8 Z. mit 12 B., Balkon, Bad, e. L.; *Wirtshaus Unterstein*, 8 Z. mit 16 B., Bad, e. L.; *Zilinhäusl*, 4 Z. mit 8 B., Garten, Bad, e. L.; *Hammerstiel.* — Pensionen: *Pens. Schloß Hohenwart*, 25 Z. mit 30 B., Park, Liegehalle, Bäder, e. L.; *Haus Schöneck und Punzenlehen*, auf Gut Fischmichellehen, 40 Z. m. 60 B., Park, Bad, e. L., Zh.; *Hofreit*, 20 Z. mit 30 B., Garten, Bad, e. L.; *Malterlehen*, 31 Z. m. 50 B., Garten, Bad, e. L.; *Fremdenheim Hochwaldlehen*, 20 Z. mit 36 B., Park, Bad, e. L.; *Köppeleck*, 12 Z. mit 16 B., Garten, Bad, e. L.; *Warteck*, 10 Z. mit 12 B., Garten, Bad, e. L.; *Walburg*, 12 Z. mit 14 B., Garten, Bad, e. L.; *Brunneck*, 10 Z. mit 12 B., Café, Bad, e. L. — Zahlreiche *Privatwohnungen*), Hochfläche mit zahlreichen Villen, bis 1½ St. von Berchtesgaden, (Stat. Unterstein-Schönau der Königsseer Bahn), zwischen den Tälern der Königsseer und Ramsauer Ache. Herrlicher Rundblick auf die ringsum hochaufstrebenden Berge. Viele nähere und weitere Spaziergänge. Schönen Umblick bietet der (½ St.) *Sulzbergkopf*, Weg bez. und schattig.

7. **Unter- und Obersalzberg.** **Untersalzberg** beginnt am Hauptbahnhof und zieht sich etwa ½ St. weit den Salzberg hinan (*Fam.-Pens. Park-H. Schifferlehen*, Nähe Wemholzpark, 3 Min. vom Hptbhf., 32 Z. mit 60 B., Garten, Bad, e. L., ruhige Höhenlage; *H. u. Pens.*

Erika, Nähe Wemholzpark, 30 Z. mit 50 B., Garten, Veranda, Bad, e. L.; *Waldluft*, 16 Z. mit 24 B., Cafégarten, Bad, e. L., Aussicht; *Café u. Pens. Alpenglühen*, 14 Z. mit 20 B., Wald, Terrasse, Bad, e. L.; *Aldefeld*, 9 Z. mit 10 B., Garten, Balkon, Bad, e. L.; *Salzbergwerk*, 10 Z. mit 18 B., Garten, Veranda, Bad, e. L.; *Laroswacht*, 3 Z. mit 6 B., Touristen; *Rostalm*, 1 Z., großer Garten, Veranda, e. L.). — **Obersalzberg** (900—1000 m), 1—1½ St. (*Marineheim*, 30 Z. mit 40 B.; *Gebirgskurhaus*, 32 Z. mit 50 B., neu eingerichtet, aller Komfort, herrliche Lage; *Vordereck Türken*, 30 Z. mit 42 B., Café, Restaur., Garten, Bad, e. L., Zh.; *Gasth. Hintereck*, e. L. — *Pens. Buchenheim*, 9 Z. mit 14 B., Bad, e. L.; *Waltenbergerheim*, 8 Z. mit 16 B., Bad, e. L.; *Steiner*, 10 Z. mit 16 B., Garten, guter Mittagstisch, Bad, e. L.; *Forsthaus*, 2 Z. mit 3 B., Garten, e. L.: *Landhaus Baumgartmühle*, 8 Z. mit 14 B., Balkon, e. L. — *Kindersanatorium Dr. Seitz*, 26 Z. mit 35 B., Liegeterrasse, e. L., Bäder, Zh. — *Privatwohnungen*). Obersalzberg ist infolge seiner ozonreichen Luft eine sehr beliebte Sommerfrische. Nach der Alpenwirtschaft *Hochlenzer* (s. Nr. 8) ¾ St., ebener Weg. Zur *Scharitzkehlalpe* (Nr. 9) 1½ St.; nach *Vorderbrand* (Nr. 10) 2 St. Über Obersalzberg führen die Wege zum Eckersattel, Purtschellerhaus und Hohen Göll.

8. ***Hochlenzer** (928 m; *Alpenwirtsch.*), 1¼ St. südöstl., Aussicht

9. ***Scharitzkehlalpe** (1046 m), 2—2½ St. südöstl. Großartiger Talkessel am Fuße des Hohen Göll.

10. **Vorderbrand** (1062 m) mit **Brandkopf** (1156 m), Fahrweg in 1¾—2 St. Schöner Aussichtspunkt. *Alpenwirtschaft* (4 Z.), gut. Im Winter viel besuchte, 7 km lange Rodelbahn.

11. ***Königssee, *Gotzenalpe** und ***Obersee** s. S. 44 ff.

12. ***Ramsau, Wimbachklamm** und ***Hintersee** s. S. 46 ff.

Bergtouren von Berchtesgaden.

Leichtere Besteigungen.

1. ***Kneifelspitze** (1189 m), 2½ St. nordöstl. Vgl. Ausflug 4, S. 40.

2. **Grünstein** (1304 m), 2½ St. südwestl., lohnend.

3. ***Toter Mann** (1392 m), 3 St. südwestl. vom *Bhf. Bischofswiesen* (S. 49), leicht und lohnend, bez. Weg. Abstieg auch nach *Ramsau*.

4. **Kehlstein** (*Göhlstein*, 1834 m), 3½ St. südöstl., nicht schwierig, lohnend.

5. **Roßfeld** (östl.): **Ahornbüchsen** (1604 m) und **Hennenköpfl** (1551 m), 4—5 St., lohnend. Kammwanderung zum *Eckersattel* (s. Nr. 9).

6. ***Jenner** (1874 m), über Vorderbrand, 4 St., lohnend, auch von Skiläufern viel besucht. Abstieg zur K. v. Stahlhütte, s. Ausfl. 10.

7. ***Untersberg** (vgl. S. 35; *Berchtesgadener Hochthron*, 1975 m), 5½ St. nördl., sehr lohnend, Aussichtsberg. Von Berchtesgaden nördl. über den (½ St.) *Aschauer Weiher* (s. Ausfl. 2) oder (bequemer) auf AV.-Weg durch die *Gern* (s. Ausfl. 4) zum „Stöhr-Reitweg", dann fast eben unter den *Rauhen Köpfen* zu den Serpentinen, die in mäßiger Steigung zum (4 St.) „*Gatterl*" emporführen. Nun auf dem Plateau in 1 St. zum *Stöhrhaus* der AVS. Berchtesgaden, 1894 m (14 B., 12 Matr. u. 20 Lager, Pfingsten bis Ende Sept. bewirtsch.). [Von Hallturm zum Stöhrhaus s. S. 49.] — Von hier in ½ St. zum Gipfel. Die **Fernsicht umfaßt die ganze Gebirgskette vom Dachstein über Tauern, Zillertaler Berge, Kaisergebirge bis zur Zugspitze und das Flachland bis zum Böhmerwald. Herrliche Sonnenauf- und -untergänge, daher Übernachten empfohlen. — Interessante Plateauwanderung (vgl. S. 35) zum *Salzburger Hochthron* und *Geiereck* in 3 St.; Abstieg über das *Zeppezauerhaus* nach *Grödig* (s. S. 34). Empfehlenswerte Rundtour.

Hochtouren.

(Meist mit Führer, den man am besten schon von Berchtesgaden mitnimmt [vgl. S. 38].)

8. ***Watzmann** (südwestl.), höchste Erhebung des Berchtesgadener Landes, mit 3 Hauptgipfeln: *Hocheck* (2654 m), *Mittelspitze* (2714 m), *Süd-* oder *Schönfeldspitze* (2713 m); bis zum (7—7½ St.) *Hocheck* Führer nur für Ungeübte nötig. Besteigung Sonnabends wegen Überfüllung abzuraten! a) Von Berchtesgaden zu Fuß in 1—1¼ St. (KP. in 13 Min.) nach *Ilsank* (S. 47), wo der (bez.) Weg über die (½ St.) *Wirtsch. Hammerstiel* (754 m) durch das *Schapbachtal* (bei der Holzstube r. abbiegen!) zur *Lahneralpe* (1232 m) führt; dann an der Jagddiensthütte vorbei zur (2 St.) *Mitterkaseralpe* (1350 m; Quelle) und über die (¾—1 St.) *Falzalpe* (1620 m) zum (1 St.; 5—5½ St. von Berchtesgaden) *Watzmannhaus* der AVS. München auf dem *Falzköpfl*, 1930 m (*Sommerwirtsch.*, 40 B., 30 Matr., F.; alpine Rettungsstelle; Winterraum an der Westseite des Hauses). Von hier wird der *Hocheckgipfel* (2654 m) ohne Schwierigkeiten (Ungeübten Führer immerhin ratsam) in 2 St. erstiegen. Unterstandshütte der AVS. München. Großartige Aussicht: nördl. bis zum Böhmerwald, südl. auf die Tauern und einen großen Teil der Zentralalpen. Vom Hocheck zur (höchsten) *Mittelspitze* (½—¾ St.) versicherter Steig über den Grat nur für Schwindelfreie; weiter zur *Südspitze* (2 St.) und Abstieg ins Wimbachtal nur für Geübte mit Führer.

9. ***Hoher Göll** (2519 m), 7 St. südöstl., äußerst lohnend, aber nicht für Ungeübte. Führer notwendig. Bez. Weg über *Obersalzberg* (S. 41) zum (3 St.) *Eckersattel* (1413 m), dann zum *Eckerfirst* (1771 m) mit dem (1¼ St.) *Purtschellerhaus* der AVS. Sonneberg (*Sommerwirtsch.*, 28 B. u. 16 Matr.). Nun AV.-Steig in den *Wilden Freithof* und durch den mit Sicherung versehenen *Kamin* auf das Gipfelplateau; von da leicht zum Gipfel mit Kreuz (3 St. vom Unterkunftshaus). — Ein zweiter Weg, nur für geübte Bergsteiger, führt durch das *Alpltal*, zwischen Dürreck (1787 m) u. Hochbrett (2337 m; s. u.) zum Gipfel. *Aussicht (von W. nach O.): Berchtesgaden mit seinen Bergen, Chiemgauer Berge, Kaisergebirge, Loferer Steinberge, Zillertaler Ferner, Tauern, Tennengebirge, Dachstein, Schafberg, Priel, Totes Gebirge, Salzachtal. — Abstiege: a) Über das *Hohe Brett* (s. u.) und *Mitterkaser* nach (4—5 St.) *Vorderbrand* (schöner Übergang). b) Hochinteressante Tour (schwierig, nur mit Führer): Vom Göll über den Ostkamm zur *Göllscheibe*. Abstieg zum (8—10 St.) *Gollinger Wasserfall* (S. 91).

10. **Hohes Brett** (2337 m; vgl. auch Nr. 9), westl. Ausläufer des Göll, bez. Weg, Führer ratsam. Von Berchtesgaden über Vorderbrand oder von Königsee über die *Königsbergalpe* zum (3½—4 St.) *Torrener Joch* (1726 m), mit der *Karl v. Stahl-Hütte* der AVS. Salzburg (gzj. bewirtsch.; 19 B., 27 Matr.); teilweise beschwerlich zum (1½ St.) *Jägerkreuz* (2154 m) und zum (½ St.) Gipfel. Übergang zum (1½—2 St.) *Hohen Göll* s. Nr. 9. (Bau einer kl. Wetterschutzhütte geplant.) — Diese Tour wird meist in Verbindung mit dem Hohen Göll gemacht.

11. **Hochkalter** (2607 m), lohnend, aber sehr beschwerlich; nur mit Führer! Vom Hintersee (S. 48) durch das *Ofental* in 6—7 St. oder von Ramsau über den *Blaueisgletscher* (*Blaueishütte* der AVS. Hochland, unbewirtsch., mit Alpenvereinsschlüssel zugänglich, 30 Matr.), 6—7 St., schwierig.

12. ***Kammerlinghorn** (vorderes 2483 m, Hochkammerlinghorn 2511 m [sehr schwierig]), über *Hintersee* und *Hirschbichl* (S. 48). Führer empfehlenswert. Von *Hirschbichl* 3½—4 St. *Aussicht nach N., W. und S. frei und wunderbar schön.

13. ***Hundstod** (2580 m), nur mit Führer ratsam, eine der schönsten Aussichtswarten im Berchtesgadener Land. — a) Von der Wimbachbrücke (S. 47; Hst. d. KP.) durchs *Wimbachtal* zur (2½ St.) *Griesalm* (Unterkunftshütte des Vereins „Die Naturfreunde"); von da über die Jagdhütte *Trischübl* und durch die *Hundstodgrube* in 4½ St. zum Gipfel. — b) Vom Königssee über das (4½ St.) *Kaerlingerhaus* zur *Diesbachscharte* (s. S. 44.) und zur Spitze 4½—5 St.

14. Das **Steinerne Meer**, das mächtigste Kalkgebirge des Berchtesgadener Ländchens, in seinem nördl. Teil zu Bayern, im südl. zu Salzburg gehörig, hat folgende bedeutendere Erhebungen: *Selbhorn* (2655 m), *Schönfeldspitze* (Hochzink, 2651 m), *Hundstod* (2580 m), *Funtenseetauern* (2527 m), *Breithorn* (2490 m), *Hollermaishorn* (2319 m), *Schottmalhorn* (2307 m), *Sommerstein* (2306 m), *Viehkogel* (2143 m) usw. Die Besteigung der meisten Gipfel ist nur mit Führer ratsam, als Ausgangspunkt dient am besten das *Kaerlingerhaus* oder das *Riemannhaus* (S. 44.). Der Besuch des Steinernen Meers wird häufig mit einem Übergang (am empfehlenswertesten der über die *Ramseider Scharte* nach *Saalfelden*) verbunden.

Vom Königssee zum Kaerlingerhaus (4½—5 St.): a) 4½ St.: Von St. Bartholomä (S. 46) am Seeufer südl., dann bez. Alpenvereinsweg in 1 St. zur *Schrainbachalpe*, von dort 1 St. zur *Unterlahneralpe* (995 m), dann in 1¼ St. auf bequemem Weg durch die *Saugasse* in vielen Windungen aufwärts zur verfallenen *Oberlahneralpe* (1411 m), Quelle! Aufwärts, dann hinab in 1¼ St. zu dem in einem Talkessel gelegenen, im Sommer bewirtschafteten *Kaerlingerhaus* (1620 m) der AVS. Berchtesgaden. Station für Skiläufer, eigenes Schlafhaus mit 35 B., 33 Matr. u. 26 Lager; Wirtschaftsbetrieb getrennt in der alten Hütte. Gutes Standquartier für alle Touren im Steinernen Meer. Unterhalb des Unterkunftshauses der kleine *Funtensee*, an dessen nördl. Ufer die „Teufelsmühle" (unterirdischer Abfluß des Sees) rauscht. — b) 5 St.; lohnender, doch mühsam und nur für Schwindelfreie: Von der Salletalpe (S. 46) bez. Steig (versichert) an der *Sagereckwand* hoch über dem Königssee (prachtvoller Tiefblick) sehr steil hinan zur (2½ St.) verfallenen *Sagereckalpe* (1374 m; Quelle!), weiter aufwärts, dann hinab zum einsamen, unter den Abstürzen der Stuhlwand gelegenen *Grünsee* (1475 m), wieder aufwärts und durch die *Zirbenau* (Gemsen), zuletzt wieder etwas abwärts auf den von St. Bartholomä kommenden Weg, auf diesem l. hinab zum (2½ St.) *Kaerlingerhaus*.

Bergtouren vom Kaerlingerhaus: *Feldkogel* (1686 m), 1½ St. östl., unschwierig und lohnend; nicht zum Grünsee absteigen! — *Viehkogel* (2157 m), 2½ St. südl., anstrengend, aber nicht schwierig; anfangs den Weg zur Dießbachscharte (S. 44) verfolgend, dann l. ab auf der Westseite zum Gipfel. — *Schottmalhorn* (2225 m), 2½ St., nicht leichte Felskletterei von der Südwestseite aus, zuletzt über Plattenhänge. — ***Funtenseetauern** (2578 m), 4½ St. südöstl., sehr lohnend, aber anstrengend, Führer unerläßlich; über die Feldalm und weiter über Geröll und Rasen auf schwer zu findendem Weg zum sehr aussichtreichen Gipfel. Abstieg nicht leicht über die blaue Lacke in die einsame Röt und steil hinab zum (6 St.) Obersee. — *Schönfeldspitze* (2651 m), 4½ St. südl., zweithöchster Gipfel des Steinernen Meers, nur für Geübte, mit Führer. Aussicht prachtvoll. Aufstieg über die *Buchauer Scharte* (S. 44) oder von der *Ramseider Scharte* (s. S. 44). — ***Hundstod** (2580 m; Näheres s. oben), 4½ St., mit Führer; über die *Dießbachscharte* (S. 44). — *Selbhorn* (2655 m), 7 St., höchste Erhebung des Steinernen Meeres, sehr schwierige, jedoch anregende Kletterei. — ***Hochkönig** (2938 m; Näheres S. 95), mit der *Übergossenen Alm*, 14 St. Große Ausdauer sowie gute Orientierung erfordernde Tour; nur bei gutem Wetter; besser umgekehrt.

Man verfolgt ca. 1 St. den Weg zum Funtenseetauern, bei der Wegabzweigung geradeaus weiter über *Niederbrunnsulzen*, *Hintere Wildalm*, *Wildalmkirche* und *Brandhorn* (2593 m) zur *Torscharte* (2283 m; bez. Weg *r.* hinab nach *Hintertal* [S. 122], 2 St.); von der Torscharte entweder schwierige Kletterei über den *Hochseiler* (2781 m) oder (leichter) mit östl. (linker) Umgehung desselben über den Gletscher zum Hochköniggipfel mit dem *Schutzhaus* des ÖTK. (s. S. 95). Abstieg in 6 St. über *Mitterberg* nach *Bischofshofen*, s. S. 95.

Übergänge vom Kaerlingerhaus: a) zur **Ramseider Scharte** (2101 m), 3 St. südwestl., großartiger Übergang, gute Weganlage (bez.), Führer für Geübte nicht nötig. Vom Kaerlingerhaus am Funtensee (s. o.) vorbei, dann durch spärlichen Lärchenwald aufwärts über die österr. Grenze zum **Steinernen Meer**, einer wellenförmigen, von Spalten, Rissen und Trichtern zerfurchten felsigen Hochfläche für Geologen und Mineralogen sehr interessant). Jenseits der Scharte bietet das großartig gelegene *Riemannhaus* der AVS. Ingolstadt (2130 m; *Sommerwirtsch.*, 26 B., 26 Matr., 20 Lager; Winterraum), gute Unterkunft. Schöner Blick auf das Pinzgau, die Tauern und Zillertaler Berge, noch umfassender vom ✱*Breithorn* (2490 m), in 1½ St. auf bez. Steig leicht zu erreichen. Vom Riemannhaus ferner auf die (2 St.) *Schönfeldspitze* (vgl. a. S. 43; schwierig, nur m. Führer, Weg teilw. versich.), das *Schöneck* (2463 m) und die ö. ächtige Wand des *Sommersteins*. — Von der Scharte in 3 St. hinab nach **Saalfelden** (R. 16); im Abstieg schöne Fernsicht. Der vorzüglich angelegte, ganz gefahrlose Weg führt zunächst an steilen Felswänden (Drahtseile, Geländer, Stufen), dann sehr bequem durch prächtigen Fichtenwald hinab. — b) Zur **Buchauer Scharte** (2281 m) 3 St. südl., rot bez. Weg. (Für Geübte empfiehlt sich von der Scharte aus die Besteigung der *Schönfeldspitze* [s. S. 43]. Führer notwendig.) Von der Scharte in 3 St. hinab zu den *Wirtshäusern* von *Maria Alm* und in weiteren 1½ St. nach **Saalfelden**. — c) Zur **Dießbachscharte** (2132 m), 3 St. westl. (von hier in 1½ St. auf den *Hundstod*, s. S. 43, dann durch das *Dießbachtal* in 3½ St. zur *Dießbachmühle* und *r.* im Saalachtal nach (1½ St.) **Oberweißbach** (S. 122). — d) Ins **Wimbachtal** s. S. 47.

Der Königssee.

Die elektrische Bahn Berchtesgaden — Königssee (4,3 km in 16 Min.) nimmt ihren Ausgang vom Königsseer Bahnhof, der jenseits der Ache 3 Min. vom Hauptbahnhof liegt. Die Bahn folgt dem Tal der Königsseer Ache und bietet schöne Ausblicke auf die umliegenden Berge. Haltestellen sind (1,2 km) *Schwöbbrücke* und (2,8 km) *Unterstein-Schönau*.

Die Staatsstraße zum Königssee übersetzt in der Nähe des Bahnhofes auf der *Adelgundenbrücke* die Ache, geht ansteigend am *Wemholz* und der *Schönen Aussicht* (Gasthaus) vorüber. Beim Wemholz zweigt die alte Distriktsstraße nach *Unterstein* ab und führt dann weiter bis zum (1¼ St.) See. — Außerdem führt vom Königsseer Bahnhof in Berchtesgaden ein sehr lohnender, schattiger Fußweg an der Königsseer Ache entlang zum (1¼ St.) See.

Am Nordende des Sees das kleine Dorf **Königssee** (*H. Schiffmeister*, direkt am See, 95 Z. mit 120 B., Restaur., Café, Garten, Bäder, e. L., Zh., Ah., modern eingerichtet, Boote; *Gasth. Königssee*, am Landeplatz, 22 Z. mit 40 B., Restaur., Café, Bäder, e. L., Ah., gelobt; *Altes Seewirtshaus*, 10 Z. mit 20 B., Garten, e. L., Touristen; *Schöne Aussicht*, am Wald, 7 Z. mit 10 B., Bad, e. L. — *Pens. Tannenheim*, 3 Z. mit 6 B., e. L.; *Pens. Waldruh*, 8 Z. mit 16 B., Café, e. L., Bad; *Landh. Liegl*, 12 Z. mit 14 B., Balkon, Bad, e. L.; *Villa Alpenrast*, am Wege zur Gotzenalm, 10 Z. mit 14 B., e. L.; *Alpenwirtsch. Vorderbrand* (s. a. S. 41), 6 Z. mit 12 B., e. L.).

Zum **Malerwinkel** (½ St. zu Fuß am *l.* Seeufer oder mit Boot), reizender Ausblick auf den See. — Zur **Rabenwand** (910 m), ¾ St., rot bez. Weg. Umfassender *Blick über den See. — Nach **Ilsank** (S. 47) 1½ St. nordwestl. über *Schönau*.

Der ****Königssee** (602 m), 8 km lang, ¾—1½ km breit, bis 184 m tief, ist einer der schönsten Alpenseen (besonders schön bei Morgenbeleuchtung). Er wird fast überall von senkrecht abfallenden Felswänden umgeben (im O. das Hagengebirge, im S. das Steinerne Meer, im W. der Watzmannstock), die einen mächtigen, scheinbar undurchdringlichen Gürtel um den See schließen, ihn bis zu mehr als 2000 m überragend. (Jährlich über 100 000 Besucher.)

Seeschiffahrt: Auf dem See fahrplanmäßiger Verkehr mit Motorbooten; außerdem stehen zahlreiche Ruderboote zur Verfügung. Die Rundfahrten auf den **Motorbooten** nehmen ungefähr die Hälfte der Fahrzeit gegenüber den Ruderbooten in Anspruch, jedoch gewährt die ruhigere Fahrt auf letzteren erhöhten Genuß. — **Anlegestellen der Motorboote** (Dauer der Rundfahrt 1¾ St.): *Kessel, St. Bartholomä, Salletalpe* (Obersee). Rückfahrt ebenso. Die Rundfahrt kann an den verschiedenen Stationen unterbrochen werden.

Fahrt auf dem See: Zu Beginn der Fahrt ist nur ein kleiner Teil des Sees sichtbar. Nach Passierung der *Insel Christlieger* und des *Malerwinkels* (in der Bucht *l.*) aber öffnet sich ein Ausblick auf den ganzen See. *R.* die steile *Falkensteinwand*, *l.* die *Rabenwand*, über welche aus einer Höhe von 806 m der *Königsbach* herabstürzt; im Hintergrund die *Schönfeldspitze* (2651 m) und der *Funtenseetauern; r.* die *Brentenwand* (hier wird von den Ruderern ein Schuß abgefeuert, der ein mehrfaches Echo weckt). Am *l.* Seeufer entlang zum *Kuchlerloch*, durch welches der Sage nach der Gollinger Wasserfall seinen Zufluß erhalten soll. **Am Kessel** (Hst.) eine vortretende Landzunge mit schönen Baumgruppen auch *Wallner-Insel* genannt.

Etwa 5 Min. vom Landungssteg eine enge Schlucht, in der die beiden *Kesselfälle* niederstürzen. (Auf dem Rückweg schöner Blick auf den See und das jenseits zwischen Watzmann und Hachelwand hinziehende Eistal.)

Auf die ***Gotzenalpe** (1685 m) führt vom Kessel (s. o.) ein guter Reitweg in 3½—4 St. hinan (etwas beschwerlich): bis zur *Gotzentalalm*

(1105 m) 1½ St., von hier *r.* hinan in 1 St. zur *Seeaualpe* (1461 m), dann in 1 St. zur *Gotzenalpe* mit Sennhütten; Wirt-ch. u. Unterkunft im *Springl-Kaser*, Aussicht prachtvoll. Von dem ¼ St. höher gelegenen *Feuerpalfen* (1740 m) am Nordwestrand der Alpe herrlicher *Blick auf den Königssee und St. Bartholomä. Gegenüber die ungeheure Ostwand des Watzmann. — Von der Gotzenalpe führt ein für Geübte äußerst lohnender Weg oberhalb der *Regenalm* vorüber zum (1 St.) Kamm der *Landtalwand* (1690 m); von hier ½ St. hinab zur *Landtalalpe* (1436 m) und weiter durch das *Landtal* auf sehr steilem und schlechtem Steig in 2½—3 St. zur *Fischunkelalpe* (s. unten) oder über die *Regenalm* und *Kauner Holzstube* steil in 2 St. zur *Salletalpe* (s. unten).

Bald erblickt man nun die bisher durch die *Archenköpfe* (1480 m) verdeckt gewesenen *Watzmannspitzen* (Südspitze 2713 m, Mittelspitze 2714 m, Kl. Watzmann 2304 m), zu deren Füßen auf einer angeschwemmten Landzunge **St. Bartholomä** (Hst.) liegt, mit *Wallfahrtskapelle* (am St. Bartholomäustag, dem 24. Aug., stark besucht) und ehem. Jagdschloß, jetzt *Forsthaus* mit guter *Wirtsch.* (Saiblinge. Kein Nachtlager).

¾—1 St. westl. die **Eiskapelle** (868 m), ein Lawinenkegel, der unmittelbar unter der fast 2000 m hohen Watzmannostwand liegt. Wilde Felsszenerie (Hirsche und Gemsen).

Von St. Bartholomä zum *Kaerlingerhaus* s. S. 43, Nr. 14a.

R. der *Schrainbachfall.* Am Ende biegt der See nach SO. um. An der *Sagereckwand r.* und der *Kaunerwand l.* (Gedenktafel an den 90. Geburtstag des Prinzregenten Luitpold) vorüber, landet man bei der **Salletalpe.**

Von hier erreicht man in ¼ St. zu Fuß den ernsten, auf drei Seiten von hohen Bergen eingeschlossenen **Obersee** (Besuch sehr lohnend). Er ist 1,3 km lang, ca. 450 m breit und wird begrenzt gegenüber von der *Rötwand* (1498 m) mit dem Wasserfall des Rötbaches, *r.* von der *Walchhütten-* und *Sagereckwand*, *l.* von der *Kauner-* und *Talwand;* im Hintergrunde die beiden *Teufelshörner* (2394 m u. 2248 m). Jenseits des Sees die *Fischunkelalpe.*

Von dieser über die *Mauerscharte* (2180 m) in das *Blühnbachtal* und nach **Werfen** (11—12 St.); sehr beschwerlich. Führer unerläßlich.

Steinernes Meer und **Übergänge vom Königssee** s. S. 43, Nr. 14.

Von Berchtesgaden durch die Ramsau zum Hintersee, nach **Reichenhall** bzw. **Oberweißbach** (—Saalfelden od. Lofer).

Nach Reichenhall 32 km (ohne Berührung des Hintersees 26 km); höchst genußreiche Wagenfahrt oder (am schönsten) Wanderung. **KP.** *Berchtesgaden—Ramsau—Hintersee*, 14,4 km in 50 Min. — **Entfernungen für Fußgänger:** Berchtesgaden—*Ramsau* 2½ St., —*Schwarzbachwacht* direkt 1 St., über *Hintersee* 2—2¼ St., —*Jettenberg* 1¼ St., —*Reichenhall* 1½ St. — (**EB.** Berchtesgaden—Reichenhall s. S. 49).

Die Straße führt von Berchtesgaden am Hauptbahnhof vorbei (Fußgänger gehen durch den Luitpoldpark) zur *Gmundbrücke* (S. 49). Hier *l.* über die Bahn, nach (4 km; 1 St.) **Ilsank,** 583 m *(Gasth. u. Pens. zum Watzmann,* 80 B., F. zum Watzmannhaus), wohin auch längs der Ache ein schöner Fußweg führt. 5 Min. hinter dem Gasthaus an der Straße das Druckwerk, das die Sole 364 m hoch bis zum Brunnhaus am *Söldenköpfl* (947 m) — von Ilsank in 1 St. zu erreichen; prächtige Aussicht — hebt.

Von Ilsank über *Schönau* nach **Königssee** 1½—2 St.; auf den **Watzmann** s. S. 42.

Von Ilsank auf schöner neuer Straße immer am *l.* Ufer der schluchtartig eingeschlossenen Ache entlang und durch das Felsentor in ¾ St. nach der (7,5 km) *Wimbachbrücke (Restaur.).*

[Die alte Straße zweigt bei der *Roßhofschmiede r.* ab, steigt etwas, führt bei der *Alpenwirtsch. z. Kederbacher* vorbei und senkt sich zur Wimbachbrücke.]

Ein Fußpfad führt über die Brücke (*Restaur.*) in die (¼ St.) **Wimbachklamm,** eine 6 Min. lange Felsschlucht mit prächtigen Wasserfällen. Vom Klammende 10 Min. aufwärts öffnet sich das großartige ✶**Wimbachtal.** Ungeheure Verwitterung mit mächtigen Schuttströmen. In 1 St. zum *Jagdschloß Wimbach,* 938 m (Einkehr) und von da in 1½—2 St. zur *Griesalm* (1380 m), Unterkunftshütte des Vereins „Naturfreunde" (keine Wirtsch.; 24 Matr.; Schlüssel in Villa Palfelhörner am Eing. d. Wimbachtals; Winterraum). Hier gewinnt man einen vollständigen Überblick des wildromantischen Talschlusses. Weiter zum *Hundstod* s. S. 43.

Von der Wimbachbrücke führt die Straße in ¼ bis ½ St. in die langgestreckte Ramsau, ein malerisches Tal, dem der Gegensatz frischgrüner Talgründe und mächtiger Kalkberge besonderen Reiz verleiht, herrliche Bergahorne.

9 km Dorf **Ramsau,** 668 m *(Oberwirt,* bei der Kirche, mitten im Ort; *Gasthof Hochkalter,* 10 Min. vor dem Ort; *Gasth. Wimbachklamm,* in der Nähe der Wimbachklamm [s. oben]. — *Villa Steinberg,* für längeren Aufenthalt geeignet), kleines Dorf in reizender Lage am Fuße des *Hochkalter* (2607 m), beliebte Sommerfrische, von Künstlern bevorzugt.

Von Ramsau nach Reichenhall, 4 St., *r.* am fast ausgetrockneten *Taubensee* vorüber in 1 St. zu dem auf der Paßhöhe liegenden Brunnhaus **Schwarzbachwacht** (887 m), 5 Min. weiter *Whs. zur Schwarzbachwacht* (von hier 4 St. zur *Traunsteiner Hütte* [S. 53]); hinab in das zwischen *r. Lattengebirge* und *l. Reiteralpe* sich hinziehende waldreiche *Schwarzbach-*

al zum Brunnhaus *Jettenberg* (S. 123) am Talausgang (hinter der Brücke führt *r.* ein Fußpfad zu dem vom Schwarzbach gebildeten, malerisch schönen *Staubbachfall*). Am *r.* Ufer der Saalach weiter in 1½ St. nach *Reichenhall* (S. 50).

Von Ramsau zum Hintersee führt die Straße in gleichmäßig bequemer Steigung in ¾—1 St.

(Fußgänger folgen am besten bei der Straßenteilung ein Stück der [*r.*] Straße nach Reichenhall und biegen von dieser *l.* ab zum [1 St. von Ramsau] ✻**Waristein** [885 m; sehr schöne Aussicht]; von hier zum Hintersee ¼ St., zus. 1¼ St.)

Auf halbem Wege bei der *Marxenbrücke* zweigt von der neuen *r.* die alte Fahrstraße nach Hintersee ab, von der ein schöner Fußweg *l.* am Abflusse des Sees entlang zum See führt.

Der ✻**Hintersee** (790 m), 1 km lang, 900 m breit, 30 m tief, ist lieblich eingebettet zwischen der Reiteralpe und dem Hochkalter. Von der *St. Antonius-Kapelle* am Westufer schöner Fernblick; ein besonders herrliches Bild bietet der Hohe Göll bei Abendbeleuchtung.

Am Westufer ***H. Post; Gemsbock,*** beide herrlich direkt am See gelegen, Restaur., Café, Garten, Bad, e. L., Ah., Küche gelobt.

Am oberen versandeten Seeufer ***Gasth. Hintersee (Auzinger),*** einfach, auch im Winter geöffnet.

Vom Hintersee zur Schwarzbachwacht (s. S. 47), Straße in 1 St.

Die Straße nach Oberweißbach führt vom Hintersee zwischen *Reiteralpe* (Grundübel- u. Mühlsturzhörner) *r.* und *Hochkalter l.* in 2 St. hinan zum **Hirschbichl,** 1153 m ***(Whs.)***. Reichsgrenze; österr. Zollhaus. Schöner Rückblick auf die Mühlsturzhörner.

Von hier in 3½—4 St. auf das ✻**Kammerlinghorn** (2483 m), sehr lohnende Aussicht. Vgl. S. 42.

Der Weg führt nun abwärts in das *Saalachtal.* Nach ¾ St. mündet *r.* ein Steig (Handweiser) in die ✻**Seisenbergklamm** (z. Zt. nicht zugänglich; der Weg soll aber wieder hergestellt werden), durch die sich der **Weißbach** wildbrausend seinen Weg bahnt. Die Schlucht ist so eng, daß sie von oben oft nur durch eine enge Spalte Licht erhält. Der Weg durch die Klamm mündet bei der (¾ St.) *Bindermühle* in das *Saalachtal,* von hier in 10 Min. auf der Fahrstraße nach **Oberweißbach,** an der Straße Saalfelden—Lofer (R. 16).

Bahnfahrt Berchtesgaden—Bad Reichenhall—Salzburg.

41 km in 1½—1¾ St. Elektr. Betrieb.

Von *Berchtesgaden-Hauptbahnhof* im Tal der Ramsauer Ache nach (1 km) Hst. *Gmundbrücke* (550 m), wo die Straße nach Ilsank (Watzmannaufstieg!)—Ramsau—Hintersee abzweigt. Durch einen kurzen Tunnel tritt die Bahn in die tief eingeschnittene *Tristramschlucht*, die sie bei (5 km) **Bischofswiesen**, 614 m (*Gasth. Brennerbaschl*, an der Haltestelle, 8 Z. mit 11 B., Café, Garten, Bad, e. L.; *Wirtsch. Boschberg*, Aussichtspunkt, Garten; *Gasth. Ilsank*, 4 Z. mit 5 B., e. L.; *Zum Neuwirt*, an der Hst. Winkl, 4 Z. mit 6 B., e. L. — *Pens. Geiger*, 57 Z. mit 80 B., Garten, Bad; *Schönsicht*, 22 Z mit 30 B., Bad, e. L., Zh., schöne Aussicht; *Pens. Schönfeldspitze*, 37 Z. mit 60 B., Garten, Terrasse, Bad; *Margarita*, neben Kurhaus Berchtesgaden, Garten, Veranda, Bad, e. L.; *Weidau*, Stat. Winkl, e. L.; *Haus Hienleit*, 20 Z. mit 30 B., Bad, e. L. Zh. und zahlreiche weitere *Privatwohnungen*) wieder verläßt. Bei (8 km) Hst. *Winkl* (660 m) schöner Rückblick auf die Berge des Berchtesgadener Landes bis zum Hochkönig mit seinem leuchtenden Firnfeld; *r.* der Untersberg (Hauptgipfel nicht sichtbar). Bei (11 km) **Hallturm** (710 m; *H. Pens. Hallturm*, Bad, e. L.; *Landhaus Untersberg*, Café, Garten, e. L.; *Rest. Leerenbecher*) erreicht die Bahn ihren höchsten Punkt (Aufstieg auf den **Untersberg** über *Zehn Kaser* zum *Stöhrhaus* [S. 41] 4½ St.), um sich jenseits mit Gefälle 1:25 stark zu senken. *L.* Einblick in die Felswildnis des Lattengebirges. Den hübschen Villenort (15 km) *Bayer.-Gmain*, 1538 m (S. 52), umkreisend, erreicht die Bahn in fortwährend starkem Gefälle die Sohle des *Saalachtales* bei (17 km) *Bad Reichenhall-Kirchberg*, 476 m (*H. Bavaria*, beim Bahnhof; jenseits der Saalachbrücke *Bad Kirchberg*). Schöner Anblick des Reichenhaller Tales; gegenüber Hochstaufen und Zwiesel, *l.* über dem Stausee des Saalachtals Reiteralpe und Loferer Steinberge. Zwischen den Häusern des Kurorts nach 19 km **Bad Reichenhall**, 470 m (s. S. 50).

Die Bahn übersetzt die *Saalach* (*l.* schöner Blick) und führt am Fuße des Stauffen nach (28 km) *Piding* (454 m); *l.* Burg *Stauffeneck*.

Von Piding 1½ St. nordöstl. nach **Anger**, 588 m (*Post*, gut; *Pens. Villa Reiter*), schönes Kirchdorf, Sommerfrische, Postverbindung nach Teisendorf. — Von Piding zum **Teisenberg** (1333 m), 3½ St. nordöstl., lohnend. ¼ St. unter dem Gipfel Almhütte mit einf. Wirtsch. Abstieg nach *Teisendorf* oder *Siegsdorf*.

29 km *Hammerau*, 443 m (*Kollerer*). Eisen- u. Walzwerk. Auf den *Johanneshögel* mit *Gasth.* u. herrlicher Aussicht, ¾ St.

Im Bogen nach (35 km) *Freilassing*. Von hier nach (41 km) *Salzburg* s. S. 21.

Bad Reichenhall.*)

Bahnhöfe (beide an der EB. Freilassing—Reichenhall—Berchtesgaden [S. 48/49]): 1. *Hauptbahnhof*, im Norden, 2. *Bad Reichenhall-Kirchberg*, im Süden der Stadt, letzterer auch Haltepunkt der KP. Salzburg—Reichenhall—Lofer (s. S. 51).

Hotels. Ersten Ranges: *Kurhaus u. H. Axelmannstein*, höchster Komfort, mit Kurgarten, 250 B., Rest., Café, Ah., Nov. bis April geschl.; *H. Burkert*, am Kurpark, 220 B., mod. Komfort, Kurbäder, vornehm; *H. Panorama*, Baderstr., schöne, freie Lage, 120 Z. mit 150 B., mit Restaur., Garten, Ah., komfortabel; *Deutscher Kaiser*, Kaiserplatz, 150 Z., mit Gartenrest. u. *Nebenhaus*; *Gold. Löwe*, bürgerlich, Komfort; *H. Lohengrin* mit *Villa Elsa*, Bahnhofspl., 70 Z. mit 90 B., Rest., Garten, Ah.; *H.-Pension Louisenbad*, 130 Z.; *Marienburg-Bristol.* — Für weniger hohe Ansprüche: *H. Habsburg* mit Nebenh., beim Bahnhof, 70 Z.; *H. Bahnhof*, Bahnhofstr., 100 Z.; *Bavaria*, am Bhf. Reichenhall-Kirchberg; *Reichenhaller Hof*, Poststr., 30 Z.; *H. Bermann*, israel.; *Deutsches Haus*, gelobt, 60 Z., Bauerntheater; *Bayerischer Hof*; *Goldener Hirsch*, Ludwigstr. 5, 20 Z. mit 30 B., Restaur., e. L., Ah.; *Münchener Hof*; *Villa Continental*; *Schwarzer Adler*, Poststr.; *Müllnerhorn*; *Traube*; *Kammerer*; *Bürgerbräu*, Waggasse 2, einfach; *Alpenhotel Fuchs*; *Nonn*; *Bad.*

Pensionen: *Villa Friedrichshöhe*, vornehm; *Mirabell*, Mozartstr., nahe Bhf.; *Villa Glücksburg*; *Villen u. Pens. Maximiliansbad*, bürgerl.; *Pens. Villen Burkert*, bürgerl.; *Kuranstalt P. Christiania*, Luitpoldstr. 8 u. 8½, 45 Z. mit 60 B., komfortabel, Park, Bäder; *Pens. Kurgarten*, Kurstr. 3, 15 Z. mit 20 B., Café, Milchkuranstalt, alkoholfreies Rest., Garten, e. L.; *Flora*, Bahnhofstr., 32 Z. mit 41 B., Café, Rest., Garten, Bad, e. L., Zh., Okt.—April geschl.; *Villa Viktoria*, Promenadestr., Garten, Bad, e. L.; *Pension Esplanade*, Solbäder; *Pens. Katharina*; *Astoria*; *Aurora*; *Continental*; *Erika*; *Glücksburg*; *Marienbad*; *Morgenrot*; *Lohengrin* (s. o.); *Germania*; *Immergrün*; *Henckel*; *Cosima.* — *Hotel-Sanatorium Bad Reichenhall*, 35 Z.; *Sanat. der barmherzigen Brüder*, nur Herren. — ¼ St. außerhalb der Stadt *Bad Kirchberg* mit Garten (s. S. 49); *Hofwirt*, *Schwabenbräu*, *Mayerhof* in *St. Zeno* (s. S. 52); Bayer.-Gmain s. S. 49.

Privat-Logierhäuser und Villen, teils mit, teils ohne Pension, sind in größter Anzahl und Auswahl vorhanden. Wohnungsliste beim Kurverein im Bahnhof *(Verkehrsbüro)*.

Cafés u. Konditoreien: *Schiffmann*; *Häusler*; *Flora*, alle 3 mit Konditorei; *Wiener Café Thalfried*; *Café Tivoli*, nächst Axelmannstein; *Café Niedermayer* (Meierei), ¼ St. nördl. vom Kurgarten; *Kurhauskasino*, in den Kolonnaden, Café-Konditorei; *Café Spieldiener*, Milchkuranstalt, am Kurgarten; *Mayer*, Poststr.

Bäder und Kuranstalten mit pneumatischen Kammern: *Hofkuranstalt*; *Dianabad*; *Kuranst. Salus*; *Victoriabad.* — Inhalatorien; *Dianabad*; *Fürstenbad*; *Victoriabad*; *Villa Katharina*; *Reyhersche Kuranst.*; *Salus*; *Christiania*; *Parkvilla*; *Wilhelmsbad.* Vorgenannte Inhalatorien sind ebenfalls in großem Stile für alle Arten Bäder eingerichtet. — Außerdem an Badeanstalten: *Maximiliansbad*; *Axelmannstein*; *Kurhotel Deutscher Kaiser.*

*) Ausführlicheres in Griebens Reiseführer, Bd. 66: *Bayerisches Hochland*, Gr. Ausg.

Im Kurhaus: Lesesaal, Damen- und Musikzimmer, großer Konzertsaal, Restaur., heizbare Wandelhalle.

Kurgebühren sind nach 3 örtlichen Zonen abgestuft, für Familienmitglieder ermäßigt; vom 1. Okt. bis 30. April die Hälfte.

Banken: *Bayerische Vereinsbank* (Filiale); *Bayer. Hypotheken- und Wechselbank; Volksbank; Fr. Scheppach.*

Musik und Vergnügungen: Zur Zeit der Trinkkur tägl. 7—9 Morgenkonzert, nachm. 4—6 Promenadenkonzert; Sonnt., Dienst., Donn. im Kurhaus Axelmannstein. Tanzabende, Symphoniekonzerte, Kammermusikabende im Kurhaus, Künstlerdielen, Park- und Gartenfeste, Italienische Nächte.

Theater während der Kurzeit in den *Kammerspielen*, Bauerntheater im *H. Deutsches Haus;* Lichtspieltheater (Kinos).

PTF.: 1. *Hauptpost* (für postlagernde Sendungen) am Hauptbhf.; 2. Wittelsbacherplatz (Marktplatz).

KP. vom Bhf. Bad Reichenhall-Kirchberg: über *Bayer.-Gmain—Schwarzbach—Walserberg* nach **Salzburg**, 22 km in 1½ St.; über *Jettenberg—Schneizelreut—Melleck—Unken* nach **Lofer**, 25 km in 1¾ St. In Lofer Anschluß nach *St. Johann in Tirol* und nach *Saalfelden.*

Auskunft, Prospekte und Wohnungslisten durch den Kurverein; Sprechstunden des *Badekommissars*, Poststr. 19/I, tägl. 10—12. *DÖAV.*

Bad Reichenhall (476 m), Stadt mit 7400 Einw., ist nach Kissingen der besuchteste Badeort Bayerns und besitzt das größte Salzwerk Bayerns. In lieblicher, von der *Saalach* durchflossener Talweitung liegt es umrahmt von schönen Bergen: Hochstaufen, Zwiesel, Sonntagshorn, Ristfeichthorn, Müllnerhorn, Reiteralpe, Lattengebirge, Untersberg, im Hintergrund westl. die Loferer Steinberge.

Bad Reichenhall wird namentlich bei allen Leiden der Atmungsorgane besucht, ferner bei Herz- und Frauenleiden, Skrofulose, Emphysem, Rheumatismen, Rachitis und für die Nachkur. Kurmittel sind die milde Luft, Solbäder, pneumatische Kammern (die größten der Welt), Inhalationen und Kaltwasserkuren. Jährlich 40000 Kurgäste und Passanten, Sommerkurzeit 1. April bis 1. Nov.

Am *Hauptbahnhof* der *Zentaurenbrunnen.* Durch die Bahnhofstraße zum **Kurgarten** mit *Gradierhaus* und **Kurhaus** (s. o.); hier entwickelt sich das internationale Badeleben. *Wandelhalle* mit Trinkpavillon (Carolusquelle); gegenüber dem Solesprudel *Denkmal des Prinzregenten Luitpold* von Ferd. v. Miller. Im Kurgarten bemerkenswert das 170 m lange und 30 m hohe *Gradierwerk*, wo täglich 400000 Liter Sole zerstäubt werden, ferner *Solesprudel* und im Kurpark von *Axelmannstein* (S. 50) das *Rinck-Denkmal* (Gründer des Bades). Gegenüber dem Kurhaus, in der Kurstr., die *Protest. Kirche.* Hinter dieser, in der Bahnhofstr., der monumentale *Bismarckbrunnen* von Haff. — Auf dem weiter südl. gelegenen Marktplatz der *Wittelsbacherbrunnen* (1905). — In der Salinenstraße, südl. vom Wittelsbacherplatz, die sehenswerten

ausgedehnten **Salinengebäude,** bestehend aus dem *Hauptbrunnenhaus* mit Quellenbau (in der Mitte) und vier Sudhäusern. — Weiter südl. die kath. *Stadtpfarr-Kirche St. Nicolaus,* eine roman. dreischiffige Pfeiler-Basilika, 1180 erbaut, 1864 erneuert, mit schönen Fresken (Kreuzweg) von M. v. Schwind. Wenige Schritte weiter (nahe *Bhf. Bad Reichenhall-Kirchberg;* S. 49 u. 50) führt die steinerne *Luitpoldbrücke* über die Saalach nach *Bad Kirchberg* (s. u.).

Spaziergänge und Ausflüge von Bad Reichenhall.

Am *r.* Saalachufer: 1. ¼ St. nördl. **St. Zeno** (*Hofwirt,* einfach, für Touristen empfehlenswert; *Mayerhof,* Marzoller Weg 3), zum Stadtbezirk Reichenhall gehörig, ehem. Augustinerkloster, jetzt Mädchenpensionat. Der Ostflügel des Klosters wurde im März 1922 durch Feuer zerstört. Die sehenswerte *Klosterkirche,* 803 von Karld. Gr. gegründet, besitzt ein schönes roman. Portal und einen Kreuzgang aus dem 12. Jahrh. (an einem Pfeiler altes Marmor-Reliefbild Friedrich Barbarossas), schön geschnitzte Chorstühle, alten Taufstein, Kanzel.

2. Zur *Schönen Aussicht* (*Hotel,* 30 Z., mit *Café Kusch*), 20 Min. östl. vom Kurgarten. Von hier *r.* durch die *Eichenallee,* an der *Moltkeeiche* (mit genußreichem Einblick in das Reichenhaller Tal) vorüber, zum (¼ St.) *Klosterhof,* 530 m (Whs.); dann *l.* hinab durch den Wald *(Kirchholz)* nach (¼ St.) *St. Zeno* (siehe 1.).

3. **Schloß Gruttenstein** (513 m), wenige Min. östl. oberhalb der Saline, 1219 zum Schutz gegen die streitbaren Salzburger Erzbischöfe erbaut.

4. Östl. in 25 Min. durch das *Kirchholz* (siehe 2.) oder über *Schloß Gruttenstein* (siehe 3.) oder EB. in 20 Min. (S. 49) nach **Bayerisch-Gmain,** 546 m (*Kurh.-H. am Forst,* am Hochwald, 100 B., Café, Rest., Garten, Bäder, Inhalationen, e. L., Zh., PA., Ah., empfohlen; *H. Königshöhe; Restaur. Klosterhof* (s. Ausfl. 2); *Bahnhofs-H. Gmain,* empfohlen; *Gasth. zum Dreisesselberg; Gasth. Alpgarten. — Pens. Karolinenhof,* am Weißbach, 20 Z. mit 30 B., Garten, Bad, e. L., gelobt; *Café-Restaur. Schöne Aussicht* (s. Ausfl. 2); *Pens. Glasbrenner; Pens. Freiblick*), Grenzdorf, *Alpenpflanzengarten.*

5. Östl. in ¾ St. durch das *Kirchholz* (s. Ausfl. 2) nach **Großgmain,** 522 m (*Gasth. z. Untersberg,* 60 Z.; *Kaiser Karl*), österr. Grenzdorf, beliebter Ausflugsort, 8 Min. vom Bhf. Bayer.-Gmain.

6. Von der Straße nach Lofer nach 10 Min. bequemer Steig zum (¾ Std.) *Bildstöckl* und zur *Gaisalpe* (800 m; Wirtsch.), mit schönem Blick auf Reichenhall und Stauffen.

Am *l.* Saalachufer: 7. Über die Luitpoldbrücke (s. o.) nach **Bad Kirchberg** (*Kur-H. Bad Kirchberg,* 1. R., 80 Z., gr. Park, Badeanstalt, Inhalatorium, Tennisplatz, 15. Okt. bis 1. Mai geschl.), Solbad- u. Molkenkuranstalt.

8. Zur Alpengaststätte *Schroffen* (25 Min.) mit prächtigem Blick auf Reichenhall. Täglich Vorführung heimatlicher Tänze u. Gesänge.

9. Zum ✱**Mauthäusl,** 2¼ St. westl. (Omnibus vom Kurhaus Axelmannstein), sehr lohnend. Zunächst auf der Traunsteiner Straße (Fußgänger folgen besser dem bequemen, aussichtreichen ✱Soleleitungsweg) über das (½ St.) *Whs. Kaitl* (neues Schwimmbad) in die enge Waldschlucht des Seebachs. Dann folgt man stets der Straße bis zum (½ St.) **Thumsee,** 528 m (*Restaur.* am Nordufer, Schwimmbad), malerisch gelegen, ¼ St. lang, 390 m breit. — Bergan zum Brunnhaus *Ober-*

nesselgraben (Sole-Druckwerk, Hebung 112 m); 5 Min. weiter teilt sich die Straße: *l.* nach *Schneizlreuth* (s. u.), *r.* der „Neuweg", zum (1¼ St. vom Thumsee) ✱**Mauthäusl**, 632 m (*Whs.*), am Rande der Weißbachschlucht wunderbar gelegen. — Die Straße führt weiter nach *Inzell* und **Traunstein.** (**KP.**; s. S. 20). — Lohnende Rundtour (auch zu Wagen; regelmäßige Omnibusverbindung): Reichenhall—Jettenberg—Schneizlreuth (S. 123)—Mauthäusl—Thumsee—Reichenhall oder umgekehrt.

Bergtouren von Bad Reichenhall.

R. der Saalach: 1. **Untersberg**, südöstl. (*Berchtesgadener Hochthron*, 1975 m; näheres S. 35 u. 41). Aufstieg von *Hallturm* s. S. 49; bequemer von Berchtesgaden aus (S. 41).

2. **Lattengebirge**, südl., mit interessanten Felsbildungen. a) Vom *Whs. Baumgarten*, 1 St. von Reichenhall, an der Straße nach Lofer, *l.* durch das Tal des Rötelbachs zur (3—3½ St.) *Oberen Schlegelalm* (1476 m) und auf den (¾ St.) *Hochschlegel* (1687 m); b) von *Hallturm* an den *Rotöfen* vorbei auf den *Dreisesselberg* (1678 m) oder *Karkopf* (1736 m, höchste Erhebung) 4½ St.; beide Touren verbunden, ergeben die lohnendste Querung des Gebirges. Wege bezeichnet.

3. **Reiteralpe**, südwestl., interessanter Gebirgsstock, zwischen der Saalach und dem Schwarzbach gelegen. Schon dieser Teil erhebt sich sehr steil, doch ist der Rand gegen Lofer und Hintersee noch wilder. Sehr gutes Skigelände. — Von *Jettenberg* (1½ St. südl. Kirchberg, s. S. 49) südwestl. nach (½ St.) *Ober-Jettenberg*, dann bez. Weg über die *Hohe Rast* oder (steiler) über den *Lauf* zum *Schrecksattel* (1610 m) und zur (3½—4 St. von Jettenberg) *Traunsteiner Hütte*, 1600 m (*Sommerwirtsch.*, 13 B., 27 Matr., 20 Lager; im Winter mit AV.-Schlüssel zugänglich).

Bergtouren von der Traunsteiner Hütte: *Gr. Weitschartenkopf* (1979 m), 1¼ St. w., und *Gr. Bruder* (1866 m), 1—1¼ St. sw., beide leicht, Wege bez.; *Gr. Häuslhorn* (2295 m) u. *Wagendrischelhorn* (2252 m), je 2½—3 St. s., beide ohne besondere Schwierigkeit. — Für Kletterer: *Stadelhorn* (2285 m), 3½—4 St. s., nicht sehr schwierig, sehr lohnend; *Grundübelhörner* (2098 und 2082 m); *Knittelhorn* (2017 m); *Plattlköpfe* (2110 m), 1—1½ St.; *Edelweißlahnerkopf* (1954 m), 2½—3 St.

L. der Saalach: 4. **Staufengebirge.** Auf den ✱**Zwiesel** (1781 m), bez. Reitweg in 3½—4 St., leicht und lohnend. 1 St. unter dem Gipfel das *Kaiser Wilhelm-Haus*, 1386 m (*Wirtsch.*, 25 B.). — Auf den **Hochstaufen** (1771 m), 4¼ St., beschwerlicher, lohnend, Führer ratsam. Von Reichenhall über die *Padinger Alpe* oder von Stat. Piding über die *Kochalpe*. Am Gipfel die *Reichenhaller Hütte*, 1750 m (*Sommerwirtsch.*; 7 Matr. u. 8 Heulager).

5. ✱**Sonntagshorn** (1961 m), höchst lohnend, von *Melleck* oder *Unken* (R. 16) aus in 4½—5 St.; bez. Weg von *Unken* 2 St. durchs *Heutal*, dann 1½ St. zur *Trostberger Hütte* (1442 m; *Sommerwirtsch.*, 4 B., 6 Matr., 16 Strohsacklager, 20 Heulager), dann zum (¾ St.) *Roßkarsattel* (1650 m; hier Vereinigung mit dem Weg von *Melleck*) und zum (¾ St.) Gipfel mit umfassender ✱Aussicht.

Abstieg über den Ostkamm zum *Mauthäusl* (s. oben) 3 St.

Von Reichenhall zum Hintersee und durch die Ramsau nach Berchtesgaden s. S. 46/48 umgekehrt.

Von Reichenhall nach Lofer s. R. 16 umgekehrt.

3. Von Salzburg nach Linz.

125 km *Österr. Bundesbahn*, Schnellzug 2½—3 St., Personenzug 5—5½ St.

Salzburg s. R. 1. — Gleich nach der Ausfahrt beginnt die Bahn stark zu steigen, schöner Rückblick auf die Salzburger Gebirge. Bei (14 km) *Seekirchen-Mattsee* (514 m) erreicht die Bahn den hübschen *Waller-* oder *Seekirchner See.* — 19 km Hst. *Weng.* Von hier direkt oder über den aussichtreichen *Tannberg* (784 m) nach *Mattsee* (S. 33). — 24 km *Neumarkt-Köstendorf*, Stat. für den freundlichen Marktflecken *Neumarkt* (*Hirsch; Adler; Krone; Karlsbräu; Gasth. Rinerthaler; Köstlinger. Café Ortner*, mit 15 Z.)), mit neuem Strandbad am Wallersee. Bei (26 km) *Steindorf* zweigt eine Bahn nach Braunau am Inn ab. Hinter (28 km) *Straßwalchen* werden *r.* Schober und Schafberg sichtbar. Bei (35 km) Hst. *Ederbauer* erreicht die Bahn ihren höchsten Punkt (600 m). An (45 km) *Frankenmarkt*, ansehnlicher Marktflecken, vorbei nach (49 km) *Vöcklamarkt*, von wo eine elektr. Bahn nach Attersee (S. 86) führt. — 54 km *Redl-Zipf*, große Brauerei. Über (60 km) *Timelkam* nach

66 km **Vöcklabruck**, 437 m (*Post; H. Menschück*, Hauptplatz 20, 20 Z. mit 50 B., Café. Rest., Garten, Bad, e. L., Ah.; *H. Osterberger; Hummer; Armbruster; Weber; Baumgartinger; Huemer; Lenzeder. — Café Wallinger*). Stadt mit altertümlichem Marktplatz. Schwimm- und Badeanstalt. Warmbad. Östl. die alte gotische Kirche von *Schöndorf* mit Römerturm und Altertümermuseum. Schöne Umgebung mit lohnenden Ausflügen; Blick auf Traunstein. *DÖAV.*

Lokalbahn nach *Kammer* am Attersee (s. S. 86).

Auf der Weiterfahrt *r.* Schloß und Kloster *Puchheim* (mit neuer Wallfahrtskirche), dann (70 km) **Attnang-Puchheim.** 414 m (*Bahnhofrest. — H. Stadt Gmunden; Hager; Rieß. — In Puchheim: Hochreiter; Hillinger; Altenhuber*), wichtiger Eisenbahnknotenpunkt: nach S. Bahnstrecke ins Salzkammergut (—*Gmunden—Ischl—Aussee*, R. 4), nach N. über *Ried* nach *Schärding* und *Passau.*

Bei der Weiterfahrt *r.* schöner Blick auf Traunstein, Höllen- und Totengebirge. — 76 km *Schwanenstadt.* — 87 km **Lambach**, 366 m (*Bahnwirtsch. — Elefant; Erlach; Schmirl*, alle mit Garten; *Pfarl; Leingartner*), an stattlichen Bauten auffallend reicher Ort im *Trauntal.* Große *Benediktinerabtei*, 1032 gegründet, mit Kupferstichsammlung, Bibliothek und Museum. ¼ St. entfernt die dreieckige Wallfahrtskirche *Paura*, 1722

erbaut, in der zu Ehren der hl. Dreifaltigkeit alles dreifach ist. — Schöne Promenadenwege an der Traun und auf den Höhen; *Schwimm-* und *Warmbad.*

Lokalbahnen: nach *Gmunden,* 28 km in 1¼ St. Von der (15 km) Hst. *Traunfall* in 20 Min. zum ✻*Traunfall* (S. 61). Die Bahn endet beim *Seebahnhof Gmunden* (S. 59).

Von Lambach Lokalbahn ins herrliche *Alm-* und *Laudachtal* nach (15 km) *Vorchdorf-Eggenberg.*

Durch eintöniger werdende Gegend nach (101 km) **Wels,** 317 m (*Bahnrest.* — *H. Greif,* Kaiser Josefsplatz, 120 Z., Gartenrest., Café, Theatersaal, Bäder, e. L., Zh., Ah., vorzüglich; *H. garni Hromatka,* gut; *Kaiserin v. Österreich,* gegenüber dem Bhf., 12 Z. mit 18 B., Café, Rest., Garten, e. L., Ah.; *Bayer. Hof; Stadt Passau; Post.* — *Stieglbräuhalle* mit Theresiensaal, Theaterg.), lebhafter Industrieort an der Traun (16 000 Einw.), das römische *Ovilabis;* hier starb 1519 Kaiser Maximilian I. Gotische *Pfarrkirche* mit roman. Portal. Städt. *Museum* mit röm. Denkmälern. *Rathaus* im Barockstil. Evang. Kirche. Schöner *Volksgarten* mit Denkmal des Turnvaters Jahn. *Elisenbad,* städt. Badeanstalt. *DÖAV.*

Jenseits der Traun zur (¼ St.) **Marienwarte** auf dem *Reinberg* (390 m). ✻Rundsicht auf die Alpen.

Mit der landschaftlich schönen **Almtalbahn** nach (47 km in 2 St.) **Grünau,** 527 m, von da 3 St. an den herrlichen ✻*Almsee,* 589 m (Rest.); großartige Gebirgsszenerie; Ausgangspunkt für Hochtouren im Toten Gebirge.

Durch die fruchtbare „Welser Haide" nach (125 km) **Linz.**

Linz.

Hotels: *Weinzinger (Erzherzog Karl),* an der Dampfermaadestelle, 114 Z. mit 200 B., Café, Restaur., Garten, PA., Lift, Bäder, jeder Komfort; *Scharmüller (Engl. Hof),* gegenüber Volks arten, 75 Z. mit 95 B., Rest., Garten, Ah., gut; *Achleitner,* Urfahrer Hauptstr., Garten, empfohlen; *H. Wolfinger (Löwen),* Platz des 12. Nov.; *Gold. Adler,* am Landungsplatz; *Gold. Schiff,* Landstr. 36; 37 Z., Rest., Garten, Ah.; *Goldene Kanone,* Landstr.; *Stadt Wien,* nächst dem Bahnhof, 26 Z., Restaur., Garten; *Austria,* Harrachstr.; *Grüner Baum; Stadt Budweis,* Urfahrer Hauptstr.; *H. Neues Herrenhaus,* Wiener Reichsstraße. — *Kuranstalt u. Pens. Riesenhof,* 20 Z. mit 32 B., Café, Rest., Garten, Wiesen, Bäder, e. L., als Pens. gzj. geöffn., Kuranst. 15. April bis 15. Okt. geöffnet.

Restaurationen: *Zentralbahnhof,* gute Küche; *Goldhaube,* Marktstr.; *Kaufm. Vereinshaus,* Landstraße; *Volksgartenrest.,* beim Bahnhof; *Krumauer Bierhalle; Jägermayer; Märzenkeller; Lehrerhaus.*

Weinstuben: *Kremsmünstererhaus; Winzerhaus.*

Cafés: *Café Fischer,* an der Donau; *Café Traxelmayr,* an der Promenade; *Café Derflinger; Café Central; Café Seitz,* Platz des 12. Nov.; *Café Schönbeyer,* Landstr.; *Habsburg,* beim Volksgarten; *Volksgarten* mit

LINZ
1:24000.
Urfahr
Untergelbern
Mühlkreis-Bhf.
Berg-Bhf.
Rat-Hs
Karl Marx S.
Strom-Bad
Umschlag-Pl.
Schwimm-Schule
Donaulände
Alte Brücke
Strom-A.
Bade-Anst.
Zoll-A.
Zollamts S.
Untere
Fabriks
Kaiser
Kepler
Pfarr K.
Rat-Hs.
Museum
Platz d. 12 Nov.
Schloss
Mart. K.
Römer Str.
Post
Land-Ger.
Elisab.
St. Elisab. K.u.Kl.
Bethlehem
Theater
Promen.
Spar-kasse
Ursula K.u.Kl.
Harrach
Herren
Klamm S.
Bischof S.
Mozart
Marien-Dom
Kapuziner Kloster
Pestalozzi
Bismarck
Stifter
Lang
Bürger
Schiller
Blumaue
Volksgarten S.
Wiener Reichs Str.
Bundes-Bahn
Haupt-Bahnhof
Bahnhof Str.
Jungwirth S.
n. Wien, Prag
n. Linz
n. Gmunden Salzburg
Waldegg
Beeth oven
Weingartshof S.
Kapuziner

Restaur., Konzerte, u. a. m. — In *Urfahr: Café Schabetsberger*, schön; *Café Reder*.

Dampfschiff: Im Sommer täglich nach *Wien* (billigste und schönste Verbindung), Postschiff in 9¼ St., Eilschiff in 7½ St. Nach *Passau* täglich in 8—9 St.

Straßenbahn: Vom Bahnhof in die Stadt und über die alte Donaubrücke nach *Urfahr*. — Von Urfahr **elektr. Bergbahn** (3 km in 22 Min.) auf den *Pöstlingberg*. — Linz—Kleinmünchen—Ebelsberg. Von Ebelsberg elektr. Bahn nach St. Florian.

Droschken.

Theater u. Vergnügungen: *Landestheater* an der Promenade. — **Volksgarten** mit großen Turn-, Festhallen u. Restaurant, nächst dem Bahnhof, abends häufig Konzerte. — **Volksfesthalle** mit dem Kolosseum, große, mit landwirtschaftlicher Ausstellung verbundene Volksfeste. — **Lichtspieltheater** im Hotel Schiff, Walterstr. 11, Langgasse 11, Wiener Reichsstraße.

PTF.: *Hauptpost*, Domgasse 1.

Auskunftsbüro für Fremdenverkehr: Domgasse. *DÖAV.*

Linz (263 m), Hauptstadt von Oberösterreich, mit 80000 Einw., das römische *Lentia*, ist am *r.* Ufer der *Donau* reizend gelegen. Linz ist durch 2 Brücken mit dem Stadtteil *Urfahr* (15000 Einw.) verbunden. Knotenpunkt mehrerer Bahnlinien (Westbahn, Kremstal-, Pyhrnbahn, Mühlkreisbahn sowie der nach Böhmen führenden Bahn). Sitz der Landesregierung und eines Bischofs. Bedeutender Donauumschlagplatz mit namhaftem Handel und reger Industrie.

In der Nähe des Bahnhofs der städt. *Volksgarten* mit Jahnbüste und Brunnenstandbildern sowie dem *Stelzhammer-Denkmal*.

Auf dem schönen **Platz des 12. November** eine *Dreifaltigkeitssäule* (1723). An der hübschen Promenade das alte *Landhaus* mit bemerkenswertem Portal, Brunnen im Hof und Denkmal der Kais. Elisabeth, weiter das *Landestheater*, die *Redoutensäle*, das *Kasino*, das *Adalbert-Stifter-Denkmal* und das *Denkmal* zu Ehren der bei Montebello 1859 Gefallenen.

Das ***Oberösterreichische Landesmuseum**, Museumstraße, wurde 1892 nach Plänen von *Schmitz* erbaut. Am zweiten Stockwerk Kolossalfries, 110 m lang, 2,4 m hoch, der die kulturelle Entwicklung Oberösterreichs darstellt.

Besichtigung: Wochent. außer Mont. im Sommer 9—12 u. 2—5, im Winter 10—12 u. 2—4, Sonn- u. Feiert. im Sommer 9—12, im Winter 10—12 Uhr. — Interessante Sammlung von Waffen, Antiquitäten, Holzschnitzwerken, Münzen, Hallstätter Funden; Landesbildergalerie.

R. von der äußeren Herrenstraße der neue gotische ***Mariendom**, 1862 begonnen.

In der alten *Domkirche* (Barock) eine Himmelfahrt Mariä nach Bellucci, in der *Stadtpfarrkirche* Altarbilder von Altamonte und Sandrart, an der Ostseite schönes Johannesstandbild v. Donner; in der ehem. *Minoritenkirche* Altarbilder von M. Altamonte und Kremser Schmidt; in der *Kapuzinerkirche* Grabmal des Feldherrn Montecuccoli († 1680).

Ausflüge: Auf dem *r.* Donauufer: Zum ✻**Jägermayer**, ½ St. (Restaur.), von da 5 Min. zur ✻**Franz-Josefs-Warte** (Aussichtsturm, 21 m hoch), herrlicher Blick ins Donautal und auf die Alpen (Traunstein, Prielgruppe, Dachstein). Vom Jägermayer zur *Türkenschanze*, zum *Kalvarienberg* und ins *Zaubertal* oder über den *Freinberg* (Jesuitenkollegium) zum *Bauerberg*, empfehlenswerte Rundtour.

Auf dem *l.* Donauufer: **St. Magdalena**, *Gasth.* mit reizender Aussicht, ¾ St.; ¼ St. weiter Wald- und Wiesenweg nach **Auhof**, Schloß, Park und Gasthaus. Von hier aus zum *Haselgraben* (sehr schön) und weiter an der alten Feste *Wildberg* vorüber nach (1¾ St.) Bad *Kirchschlag* (945 m), Lieblingsaufenthalt des Dichters Stifter und zur (2½ St. von Linz) ✻*Giselawarte* (926 m), Aussichtsturm mit umfassender Fernsicht. — ✻**Pöstlingberg** (538 m), 1¼ St. nordwestl. von Urfahr. (Bergbahn s. S. 57). Oben alte *Wallfahrtskirche* und *Hotel*. Wintersportsplatz. Von der Hotelterrasse prachtvoller Fernblick.

St. Florian (elektr. Bahn von Linz), herrliches Chorherrenstift in reichem Barock mit berühmter Bibliothek u. Prachtgemächern, in der Gruft Sarkophag Anton Bruckners.

Wilhering, Zisterzienserstift, an der Donau schön gelegen, 2 St. entfernt, Dampfschiffstation.

Mühlkreisbahn von *Urfahr* nach (58 km) **Algen**, Markt mit 1900 Einw., ¼ St. davon das Prämonstratenser-Stift *Schlägel* (1218 gegründet) mit interessanter got. Kirche und großer Bibliothek.

Elektrische Bahn nach *Eferding* und *Waizenkirchen;* Bahnhof beim Volksgarten.

Die **Pyhrnbahn** geht von Linz als Hauptbahn (Fortsetzung der Linie Prag—Budweis—Linz) mit Schnellzugverkehr nach (111 km) *Selztal*. Von *Rohr* Zweigbahn nach *Bad Hall*, Kurort mit einer der stärksten Jodquellen.

Von Linz nach Wien, 189 km Eisenbahn über *Enns, St. Valentin, Amstetten, Pöchlarn, Melk, St. Pölten:* Schnellzug 3½—4, Personenzug 6½—7½ St.

Das Salzkammergut.

Der Name bezeichnete ursprünglich eine durch ihre Salzbergwerke sehr ertragreiche österr. Kronidomäne; heute versteht man unter „Salzkammergut" im großen und ganzen das Quellgebiet der *Traun* und ihrer Zuflüsse. Es gehört drei Ländern an: Oberösterreich, Salzburg und Steiermark, und ist außer durch seine Salzbergwerke berühmt wegen der Fülle abwechselungsreicher Naturschönheiten; wie sie sich selten auf so kleinem Raum zusammengedrängt finden. Zum flüchtigen Besuch genügen 4—5 Tage; seine wahre Schönheit aber erschließt sich erst dem mit Muße wandernden Fußgänger.

4. Von Attnang-Puchheim über Gmunden nach Bad Ischl.

34 km *Österr. Bundesbahn.* Bis (13 km) *Gmunden* ½ St., bis (44 km) *Bad Ischl* Schnellzug 1¼, Personenzug 1¾ St.

Die Salzkammergutbahn führt von *Attnang-Puchheim* (R. 3) durch das liebliche *Aurachtal* über (6 km) *Aurachkirchen* (465 m) und (10 km) *Pinsdorf* (in der Nähe der „Bauernhügel" mit Denkmal für die im Bauernkrieg 1626 hier gefallenen 4000 aufständischen Bauern), nach (13 km) *Gmunden* (439 m).

Gmunden.

Bahnhöfe: *Staatsbahnhof*, 20 Min. von der Stadt; elektr. Bahn in 15 Min. zum Rathausplatz. — *Seebahnhof*, Endstation der Lokalbahn Lambach – Gmunden (S. 55) beim Hotel Mucha. — Endstation der Lokalbahn Gmunden—Vorchdorf nächst der evang. Kirche.

Hotels: *H. Austria*, am See, schöne Lage, 80 Z., Rest., Terrasse, Bäder; Novbr. bis April geschl.; *H. Bellevue*, Esplanade, 82 Z. mit 120 B., Rest., Bäder, e. L., PA., Ah., freie Lage, schöne Aussicht, 1. Okt. bis Mitte Mai geschlossen; *H. Schiff*, nächst dem Landungsplatz, 62 Z., Rest. Bar; *Park-H. Pens. Mucha*, Jubiläumsquai, am See, 50 Z. mit 80 B., Café, Rest., Garten, Bad, e. L., Ah.; *Goldener Brunnen; Post*, 32 Z., Garten; *Goldene Sonne; Krone*, am See, 50 Z.; *Zum Schwan am See*, am Landungsplatz; *Gold. Löwe; Engel; Stadt Frankfurt; Stadt Gmunden*, Kirchengasse; *Zur Marienbrücke; Gold. Hirsch* in Traundorf, gut bürgerlich; *Bahnhofshotel*, am Rudolfbhf., 15 Z., Rest., Bad, Garten, empfohlen; *Gasthaus zum grünen Wald*, nächst dem Staatsbahnhof.

Pensionen: *Haupt; Holzinger; Hungaria; Lola; Heidinger.*

Sanatorium u. *Kurhotel*, am Hochkogl, Bäder aller Art, Inhalatorium, Park, Wandelbahn.

Kursaal, mit Terrasse am See, Restaurant, Lesekabinett, Spielzimmer usw. — **Kaffeehäuser:** *Café* im Hotel Schiff; *Kaffeepavillon* an der Esplanade; *Korso; Brandl* m. Veranda; *Marienbrücke* m. Garten; *Strand-Café.*

Konditoreien: *Grellinger*, Franz Josefs-Platz; *Schallmeiner; Wöll* (im Theater); *Trawöger*, Kirchengasse: *Gerlich*, Kammerhofgasse.

Bäder: *Öffentl. Kuranstalt Kurhotel* mit allen Arten von Bädern, geheiztes Schwimmbassin, mustergültig; *Bellevue* und *Austria*; *Annabad*, Linzer Str. 11; *Theresienbad*, Elisabethstr. 76; *Schwimm- und Bade-Anstalt* an der Esplanade, sehr komfortabel. — Freibad in Traundorf.

Kurtaxe (1922): I. Kl. 400 K., II. Kl. 300 K., III. Kl. 200 K. täglich. — **Kurzeit** Juni—September.

Kurmusik 3 mal (Sonnt. 2 mal) tägl. auf der *Esplanade*, bei schlechtem Wetter im *Kurhaus.*

Theater: Vorstellungen während der Kurzeit täglich.

Straßenbahn vom Staatsbahnhof zum Rathausplatz.

Lohnkutscher u. **Autotaxi** nach Tarif.

DÖAV.

Dampfschiffahrt u. **Motorboote** im Anschluß an die Züge der Salzkammergutbahn nach *Ebensee* und zurück an beiden Ufern entlang, der Eisenbahnfahrt vorzuziehen. Fahrtdauer 1 St.

Gmunden (422 m), freundliches altes Salinenstädtchen in überaus malerischer Lage am *Traunsee*, mit vielen Villen, vielbesuchter Sommersitz und Kurort, zählt über 8000 Einw. Sehenswert die *protest. Kirche* und die alte *Pfarrkirche* mit dem 1656 von Schwanthaler geschnitzten Hochaltar sowie das **Museum** am Franz-Josefs-Platz.

Von der am nordw. Seeufer sich hinziehenden ¼ St. langen ***Esplanade**, mit freundlichen Anlagen, herrliche Aussicht auf den Traunsee.

Der ***Traunsee** oder **Gmundener See**, 12 km lang, 4 km breit, bis 191 m tief, der zweitgrößte See des Salzkammergutes, ist einer der schönsten Gebirgsseen. Rings von Bergen eingeschlossen, die teils durch ihre Wildheit, teils durch ihr üppiges Grün das Auge entzücken, gewährt er einen wunderbaren Anblick.

Gleich *l.* der *Grünberg*, dann der fast senkrecht aufsteigende *Traunstein* (1691 m), der schön geformte *Erlakogl* (schlafende Griechin, 1570 m), *r.* im Hintergrund der *Schönberg* oder *Wildenkogl* (2093 m), in den See vorspringend der *Kleine Sonnstein* (923 m), an seinem Fuß *Traunkirchen*, *r.* die *Sonnstein-Höhe* (1045 m) und vor dieser die *Fahrnau* (1201 m), endlich der *Kranabetsattel* mit den beiden Gipfeln *Feuerkogl* (1501 m) und *Alberfeldkogl* (1706 m), das *Höllen-* und *Hochleckengebirge*.

Spaziergänge von Gmunden.

Von der **Wunderburg** (*Restaur.*; 10 Min.) und dem ***Kalvarienberg** (¼ St.) herrliche Aussicht über den See, besonders gegen Abend; *Rosenkranz* (25 Min.), Gastgarten in hübscher Lage; *Altmühle* (¾ St.), mit Garten, Blick auf Trauntal und Gebirge. — Die **Kronprinz Rudolfs-Anlagen** (*Rest. zur Marienbrücke* und *zum Augarten*), ½ St. Weg längs des *l.* Traunufers und über die Marienbrücke. In der Nähe das neue Schloß des Herzogs von Cumberland und das der verstorbenen Königin von Hannover. — Zum ***Hochkogl**, ¼ St. vom Sanatorium, Serpentinenweg, prächtiger Rundblick. — **Stadtpark** und **Satori-Anlagen** (25—30 Min.), mit herrlicher Aussicht. — **Ort** (½ St.), mit dem auf einer künstlich geschaffenen Insel 1062 erbauten Seeschloß, durch eine 130 m lange Brücke mit dem Lande verbunden. Das Landschloß ist jüngeren Ursprungs. — *Altmünster*, älteste Ansiedlung am Traunsee, ¾ St. (*Gasthaus Vesco*), mit alter Kirche und Denkmal des Grafen Herbersdorf; *Ebenzweier* (1 St.) mit aus dem 13. Jahrh. stammendem Schloß. Am östl. Seeufer die Gasthäuser *Zum Echo*, 10 Min.; *Zum Steinhaus* (Prillinger), ½ St.; *Zur kleinen Ramsau*, 20 Min. weiter; *Zum Hoisen*, 20 Min. weiter; von hier in ¾ St. hinan zur *Kaltenbach-Wildnis* (malerisches Felsengebiet) und hinab in ½ St. zu den Kalköfen an das Seeufer. Diese Punkte lassen sich auch mit Dampf- oder Ruderboot erreichen. Auf dem interessanten *Miesweg* zur *Lainaustiege*, dann in 1 St. in das *Lainautal* u. zur *Mayr-Alm* (einfache Bewirtung und Nachtlager); Aufstieg zum Traunstein (s. S. 61); Hin- oder Rückfahrt auch mit Kahn.

Weitere Ausflüge und Bergtouren von Gmunden.

Traunkirchen (2 ½ St.) s. S. 61. — **Gmundener Berg** (822 m), 1 ½ St., direkter Weg (rot-grün bez., von der Esplanade aus. Oben einfaches

Whs. „*In der Luft*", mit schöner Aussicht). Hinab zur *Reindlmühle* (1 St.) im Aurachtal, mit Restaurant, zurück über *Ebenzweier* (im ganzen 4 ½ St.). — *Grasberg* (745 m; *Whs.*), 2 ¼ St. über Altmünster, mit schönem Überblick auf Traunsee und Höllengebirge. — Am l. Traunufer nach *Altmühl* (¾ St.), nach *Ohlsdorf* (*Whs.*) 1 ¼ St. — Auf der Vöcklabrucker Straße über das Dorf und Bahnhaltest. (¾ St.) *Pinsdorf* (S. 59) zum (1 ¼ St.) *Kufhaus (Touristenheim)* und zur *Dichtlmühle* (1 ¼ St.); von letzterer in 2 St. auf den *Hongar* (943 m), *Whs.*, vom Gipfel Blick auf den Attersee; Abstieg (gelb bez.) zur *Reindlmühle*; — zur *Rabenmühle* (2 St.). — ***Traunfall**, 3 St. zu Fuß längs des *l.* Traunufers auf rot bez. Waldweg; oder Bahn vom Seebahnhof in ¾ St. nach Stat. *Traunfall* (s. a. S. 55), von hier (¼ St.) zum Fall; oder am interessantesten, auf der Traun (1 ½ St.) durch Schleusenanlagen mit Gesellschaftsschiff (Fahrt durch Plakate jeweils angekündigt) zum Fall; Lösung von Karten tags vorher (Schiffslände 4) ratsam. Der Fall ist seit Anlage eines Elektrizitätswerkes im Sommer bei längerer Trockenheit unbedeutend, öfters ohne Wasser. — Über die *Himmelreichwiese, Schneewiese* und das *Hochgeschirr* (957 m) mit Blick auf den Dachstein, zum (3 ¼ St.) **Laudachsee** (881 m), (rot-gelb bez.); zurück über *Franzl im Holz* oder über Restaur. Hoisen und mit Dampfboot oder Kahn nach Gmunden.

Traunstein (1691 m), 5—6 St., sehr lohnend, mit Führer. Von der (3 St.) *Mayr-Alm* (S. 60) führt ein gut bez. Steig auf den *Fahnenkogel* (1661 m), mit der offenen *Gmundener Hütte* der ÖTKS. Gmunden. Von hier 20 Min. zur höchsten Spitze, dem *Pyramidenkogel* (1691 m).

Grünau und ***Almsee**, lohnender Tagesausflug (mit Wagen 6 St.) über *St. Konrad* und *Mühldorf* im schönen *Almtal* nach *Grünau*. Weiter s. S. 55.

Hochsalm (1403 m), 2 ½ St., bez. Weg über Dorf *Scharnstein* und an der Ruine *Scharnstein* vorbei. Lohnender Blick auf das Flachland. — **Kleiner Sonnstein**, von Traunkirchen aus ca. 1 ½ St., s. S. 62.

Von Gmunden nach Ischl. (Die Dampf- oder Motorbootfahrt über den Traunsee bis Ebensee [1 St.] ist lohnender als die Bahnfahrt.) Die Bahn (*l.* sitzen) führt anfangs hoch über dem Traunsee an *Altmünster*, Dorf mit der ältesten Kirche der Gegend, vorbei nach (17 km) *Ebenzweier-Altmünster (Gasth.)*. Schöner Blick auf Gmunden. Östl. der *Traunstein*, hinter ihm der *Hochkogl* (1483 m), weiter der *Erlakogl* (1570 m).

22 km Bhf. **Traunkirchen**; 24 km die Hst. *Traunkirchen-Ort*. Unterhalb derselben das uralte Dorf **Traunkirchen** (*H. Post*, 40 Z., Rest., Café, Terrasse, Seebäder, altbekannt; *H. am Stein*, Dampfschiffstat. Steinwinkl, 20 Min., 30 Z., Rest., Café, Terrasse; *Schöne Aussicht*, 10 Z. mit Seeterrasse gegen Gmunden; *Caférest. zum Johannisberg*, prachtvolle Seelage; *Gasth. Tomml*, gegenüber Bhf. — *Rest. Stögmüller; Mösl; Thalinger*, Garten. — *Privatwohnungen — Badeanstalt*), auf einem Vorsprung der *Fahrnau*, der schönste Punkt am See, 1000 Einw., Dampfschiffahrt und Motorboote nach Gmunden und Ebensee. In der *Pfarrkirche* die berühmte vom Münchener Kunstschnitzer Schwanthaler geschnitzte Kanzel, den reichen Fischzug darstellend. Berühmt ist hier die Fronleichnamsprozession (auf Kähnen).

Ausflüge von Traunkirchen: *Kalvarienberg*, 20 Min., schöne *Aussicht. — *Johanniskapelle*, auf einem in den See vorspringenden Felsen, herrlicher Aussichtspunkt. — **Kleiner Sonnstein** (923 m); bez. Weg (1½ St.). 20 Min. auf der Straße nach Ebensee, dann *r.* aufwärts, zuletzt über Fels etwas mühsam. Reizende Aussicht. Am östl. Ufer des Sees liegt in einer Höhle des Erlakogels (1570 m) der interessante **Rötelsee**, ½ St. Kahnfahrt, dann ¾ stündiger steiler Aufstieg. Führer mit Fackeln nötig. Auch im *Spitzelstein* wurden große Höhlen entdeckt. — *Meier-Alm — Karbach-Wasserfall.* — Über die *Groß-Alm* zu den *Langbath-Seen* (s. unten!). — *Alm-, Laudach-* und *Offensee* s. unten.

Die Bahn geht durch vier kurze Tunnels und den 1428 m langen Sonnstein-Tunnel, dann an der Hst. *Ebensee-Landungsplatz* vorüber, nach (29 km) **Ebensee-Bahnhof** (425 m), am Südende des Sees gelegen, Bahnhof für **Markt Ebensee** (*Gasth. zum Auerhahn*, nächst dem Bahnhof; *Post*, mit Dep., 2 Min. vom Ebensee-Landungsplatz, 30 Z., Rest., Veranda, Spezialität Bachforellen, e. L.; *Krone*, mit Garten; *Schwarzer Adler*, Seeaussicht, Garten; *Sonne; Bäckerwirt; Gold. Stern; Lamm* und **Langbath** (am *l.* Ufer der Traun). Ebensee besitzt ein großes Salzsudwerk, welches die Sole von Hallstatt und Ischl durch Eisenröhrenleitung bezieht. Beliebte Sommerfrische mit Fluß-, See- und Solebädern, auch Inhalatorium. Fachschule für Eisenindustrie. Dampfschiffe und Motorboote nach Gmunden.

Schöne **Spaziergänge** längs der Solenleitung nach *Steinkogl* (*Gasth.*, beliebte Jausestation), ¾ St., schöner Aussichtspunkt, und zum (1¾ St.) *Rindbachstrub* (*Gasth. zum Wasserfall*). Mit elektr. Motorboot nach *Rindbach* (*Gasth. Traxl; Schöffau*).

Ausflüge: Von Langbath nach den ***Langbathseen**, 2½ St., Fahrstraße. Ein Fußweg führt in 1½ St. zum *Whs. in der Kreh*, 25 Min. weiter zum *Vorderen See* (675 m); mit Boot oder zu Fuß in ¼ St. zum Jagdschloß am Westseespitz. *L.* aufwärts bez. Weg in ½ St. zum kleineren, aber malerisch schönen *Hinteren Langbathsee* (727 m), am Fuße des Höllengebirges. Von hier nach *Steinbach* am Attersee, s. S. 87.

Bergtouren. Von Langbath aus wird der östl. Ausläufer des *Höllengebirges*, der **Kranabetsattel**, in 3½—4 St. bestiegen. Schutzhütte der AVS. Gmunden. Vom *Feuerkogl* (1591 m), dem vorderen Gipfel, herrliche *Aussicht; noch umfassender und großartiger (¾ St. weiter) vom *Alberfeldkogl* (1706 m). Von hier aus mark. Weg auf den Höllkogl (1862 m) u. durch die Hochwaldgasse zur vorderen Spitzalm nach Langwies (sehr lohnend). Über die Pledialm zur Kreh. — Im Winter herrliches Skigelände. — **Erlakogl** (1570 m), 4 St. Weg rot bez. Lohnende Aussicht. — Von Hst. *Steinkogl* (s. u.) in 3 St. zum **Offensee** (651 m); von hier auf romantischem Gebirgspfade (bez.) in 3½ St. zum *Almsee* (S. 55). — Vom Offensee über den *Wildensee* nach *Aussee* s. S. 75.

Die Bahn geht nun durch das hübsche Trauntal zur Hst. *Steinkogl* (*Steinkogl*, Waldrestaur.; *Mariengasth*). Ausgangsort für Touren im Toten Gebirge.

Schönberg (*Wildenkogel;* 2093 m), 5 St. (bequemer von Ischl aus). — **Bromberg** (1646 m), 3½ St., lohnend.

In 3 St. durch den *Mühlleitengraben* zum *Kranabetsattel* (s. oben).

An der Hst. *Langwies* vorüber — von hier wird der *Große Höllkogl* (1862 m), die höchste Erhebung des Höllengebirges, in 4 St. erstiegen — nach (40 km) *Mitter-Weißenbach* (*Bahnhofsrestauration* mit Fremdenzimmern), Absteigestation für Besucher des Attersees.

Die Straße zum Attersee führt in 3 St. durch das an Naturschönheiten reiche *Weißenbachtal* bis zur Paßhöhe, dann am äußeren Weißenbach hinab, an interessanten Klausen und Triftbauten vorüber zu der Ortschaft *Weißenbach*, dem schönsten Punkt des Attersees (S. 87). Während der Sommermonate 2 mal tägl. Autoverbindung.

44 km *Bad Ischl.*

5. Bad Ischl und Umgebung.

(Die an die österr. Dynastie erinnernd. Namen wurden kürzl. abgeschafft!)

Hotels: *Kurh. Elisabeth*, Marktplatz, an der Traun, 70 Z. mit 100 B., Rest., Bäder, e. L., vornehm; *H. vorm. Bauer*, Brennerstr., Anhöhe gegen Ahorn, 80 Z. mit 100 B., einschl. der beiden *Dependanc.*, Rest., Bäder, e. L., PA., Ah., Okt. bis Mai geschl.; *H. zum Goldenen Kreuz*, Kreuzplatz, mit hübschem Restaurationsgarten, 65 Z., Bad, Ah.; *Post*, Poststr., 120 Z., Rest., Garten, beide recht gut; *Kaiserkrone*, Salzburger Str. 8, 73 Z. mit 100 B., gutes Gartenrest., Bäder, e. L., PA., Ah.; *H. Franz Karl*, Salzburgerstr. 5, beim Kurgarten, 50 Z. mit 80 B. Restaur., Bad, schöner Garten, e. L., Zh., Ah.; *Rudolfshöhe*, in Kaltenbach a. d. Esplanade, mit Dep. *Habsburger Hof* u. *Westend Bristol*, komfort., Bäder, Café-Rest., gr. Garten; *Gold. Stern*, Kreuzpl., 30 Z., Bierwirtsch., Ah.; *H. Victoria*, Rest., Garten; *H. Austria*, an der Esplanade; *Bayerischer Hof; Ischlerhof; H. Schwarzer Adler*, Grazer Hauptstr., Touristenhotel; *Z. goldn. Hufeisen*, Pfarrgasse, 64 Z. mit 100 B., Rest., Garten, Bad, e. L., Ah., bürgerlich; *Drei Mohren; Gasth. Gold. Ochse*, 21 Z., einfach; *Zur Neuen Welt*, Bad, Garten; *Stadt Prag; Schiff; Stadt Salzburg.* — **Hotel garnis:** *Edelweiß*, Kreuzpl.; *Ramsauer*, Poststr. — **Pensionen:** *Pens. Athen*, Kreuzpl. 17, 18 Z. mit 84 B., Garten, e. L., 1. Okt. bis 1. Mai geschl.; *Flora*, Lindaustr.; *Traun; Germania; Berg; Albing* u. a.

Kaltwasserheilanstalten: *KuranstaltHelios*, Esplanade, geöffnet 1. Mai bis 1. Okt., neu eingerichtet.

Kursalon: Café-Restaurant, Lesezimmer, Konzerte, Spielsäle u. a.

Restaurants in den vorher genannten *Hotels; Weinstube Attwanger; Bahnhofsrestaurant.*

Cafés: *Ramsauer*, der Post gegenüber; *Café Rudolfshöhe; Zauner*, Pfarrgasse; *Austria.*

Konditoreien: *Zauner*, Pfarrgasse, viele Fremde, gut; *Dusch*; *Pichler.*

Kur- und Musiktaxe — Wohnabgabe.

Die vom Wiener Tonkünstlerorchester gestellte **Kurkapelle** spielt ½12—½1 Uhr an der Esplanade; 4½—6 Uhr abwechselnd im Kurpark oder Saal oder an der Esplanade; von 8—½10 Uhr abends im Kurhaus, Montag und Donnerstag an der Esplanade.

Theater vom 15. Juni bis Mitte September täglich.

Verkehrsbüro: Poststraße 2, Fahrkartenvorverkauf.

Fremdenverkehrsverband: Kostenlose Auskünfte über Ausflüge, Touren usw.

Bäder. Außer den Solbädern: Fichtennadel-, Schlamm-, Schwefel-Salzdampfbäder u. a. Molke sowie Schwefel- und Salzquellen. — *Schwimm*

schule am *l.* Ufer der Ischl. — *Klebelsberg-Quelle* (leichte Salzquelle, lithionhaltig), Ausschank in der Kolonnade (Trinkhalle). — *Inhalationen* nach Emser System und *Dr. Bulling*, pneumatische Kammer.

DÖAV.

Bad Ischl (468 m), Marktflecken mit 10000 Einw. einschl. der umliegenden Ortschaften, an der Mündung der *Ischl* in die *Traun*, besitzt alle Reize alpiner Natur; einst Sommeraufenthalt der kaiserl. Familie. Ältestes und bedeutendstes Solbad Österreichs. *Krankenhaus* mit modern eingerichtetem *Sanatorium*. Kurzeit 15. Mai bis 15. Oktober. *Kursalon* mit allem Komfort, schöne Gartenanlagen mit Büste des Begründers des Kurorts, Dr. Wierer von Rettenbach († 1844). Die **Sophien-Esplanade** bietet schattige Spazierwege.

Sehenswert die 1877—1880 erneuerte *Pfarrkirche* mit Altarbildern von Kupelwieser und Freskogemälden von Mader; am Kaiser Ferdinand-Platz die große *Wandelbahn*, in der Nähe das *Sudwerk*, das *Rudolfsbad* und westl. das *Giselabad*. Monumentaler *Stadtbrunnen* auf dem *Franz Karl-Platz*. — *Museum*, Wiererstr., gegenüber d. Kurpark mit naturhistorischen und anderen Sammlungen (tägl. von 9—12 u. 2—5 Uhr, Sonn- u. Feiertags geschl.). Schönes *Postgebäude*.

Spaziergänge von Bad Ischl.

Am linken Traunufer:

Die **Esplanade**, mit *Café Esplanade;* am Ende derselben *Pension* und *Café Rudolfshöhe*. Weiter südl. (1 St. von Ischl) die Ruine *Wildenstein*. — Auf dem schattigen *Kaiser Ferdinands-Morgenweg* zum *Erzherzog Rudolfs-Brunnen*, dann schöner Fußweg neben der Solenleitung mit *Standbild Kaiser Franz Josefs*, nach dem Markte *Laufen* (1 St.). — Von der Esplanade durch die *Franzens-Allee*, an der H.-St. *Kaltenbach* vorbei, zum *Fürst Metternich-Platz*, dann auf dem *Fürstenweg* zur Villa *Waldeck* und *r.* hinan zum *Kaiser Franz Josef-Platz* (½ St.) mit schönstem Blick auf Bad Ischl und das Gebirge.

Westl. auf den ✻**Kalvarienberg**, 606 m (½ St.); einer der reizendsten Spaziergänge. Der *Kaiserin Elisabeth-Waldweg* führt von hier nach (¾ St.) *Pfandl* (Stat. der Salzkammergut-Lokalbahn), *Gasth. mit Kaffee-Wirtschaft*. — Nach dem kleinen, malerisch gelegenen *Nussensee*, 1½ St. (Rest.). — Zum *Ahornbühl* (½ St.), einer reizenden Ahorngruppe (Kaffeewirtsch.). — Nach *Lindau* (1½ St.), Kaffeewirtsch.

Ehem. **Kaiserliche Villa** (¼ St.), mit herrlichen Anlagen, am Fuße des *Jainzen*.

✻**Sophiens Doppelblick**, ½ St. Von der oberen Brücke über die Ischl. Aussicht auf Ischl, den Dachstein und ins Wolfgangstal. Von hier in 15 Min. zur ✻**Dachstein-Aussicht** und zu dem *Hohenzollern-Wasserfall*. Zurück über *Trenkelbach*, lohnender durch das *Jainzental* (1½ St.) und die *Gstätten*.

Zur **Zimitzwildnis** (1¼ St. nw.), wildromantische Felsenszenerie. Klamm, gebildet vom Zimnitzbach. *(Café.)*

Zur **Schmalnau** (¾ St.), Kaffeewirtsch. Über die Schmalnau oder auf der Ebenseer Straße in die **Gstätten** *(Whs.)*, beliebter Nachmittagsausflug.

Am rechten Traunufer:

Nach ✱**Pernegg.** Auf der Grazer Str. zur Villa Wiederhofer, dann *r.* auf dem ✱*Kaiser Franz-Josef-Jubiläums-Weg* mit sehr lohnender Aussicht nach Pernegg, über *Reiterndorf* nach Ischl zurück.

Die ✱ **Kaiser Franz Josef-Warte** auf dem *Sirius* oder *Hundskogl*, 598 m (¾ St.); wunderbarer Rundblick. Bescheidenes Rest.

Zur **Rettenbach-Mühle** (½ St.), von da in die *Rettenbach-Wildnis* mit hübscher Klamm (¼ St.); zurück über *Sterzens Abendsitz* nach Ischl.

Ausflüge und Bergtouren von Bad Ischl.

(Führer in jedem Hotel zu erfragen.)

Zum **Ischler Salzberg** (966 m) 1½ St. sö. Über *Reiterndorf* (½ St.) nach *Pernegg* (¾ St.; s. oben). Hier erhält man im Berghaus die Erlaubnis zum Befahren des Salzberges (Beleuchtung des Bergwerkes nur auf Verlangen), dann noch ½ St. steil aufwärts. Der **Salzbergbau** wird seit 1563 betrieben und enthält zwölf wagerecht übereinanderliegende Stollen und Galerien. Er liefert jährlich über 1 Million hl Sole. Eingang durch den „Kaiserin Maria Ludowika-Stollen". Der Besuch ist für jeden, der die Werke bei Hallein und Berchtesgaden nicht kennt, interessant. Um die Sole zu gewinnen, wird Süßwasser eingeleitet, das vier bis sechs Wochen lang die Salzadern auslaugt und als gesättigte Sole mittels Röhren nach Ischl und Ebensee geleitet und dort versotten wird.

Vom Salzberg in 1½ St. auf die ✱ **Hütteneck-Alpe** (1276 m) mit wundervoller Aussicht auf den Dachstein usw. Unten der Hallstätter See. — Von der Hütteneck-Alpe über den *Hohen-Raschberg* nach der *Vorder-Sandling-Alpe*, von dieser in 2½ St. auf den **Sandling** (1716 m); an der W.-Seite die Trümmer des Bergsturzes von 1920, dann an der Ruine *Pflindsberg* vorüber nach *Alt-Aussee* (4 St.). — Von der Hütteneck-Alpe auf den **Predigtstuhl** (1276 m), ¾ St. Überaus lohnende Rundsicht. Abstieg in 1½ St. nach *Goisern* (S. 67), oder für Geübtere über den *Radsteig* nach *Anzenau*.

Von *Pernegg* oder vom Jubiläumsweg zur *Hoisenradalm* (gute Wirtsch.) und auf die *Kolowrathöhe* (1105 m), 2½ St., zurück über *Gschwendtalm* zum Salzberg; lohnend.

Zur **Rettenbach-Alm** (3 St.). Durch die *Rettenbach-Wildnis* zu dem schönen, von Wänden eingeschlossenen Talgrund. Von hier in 2½ St. auf neuer Fahrstraße über die *Blaa-Alm* (gute *Wirtsch.*) mit schönem Blick auf den Loser nach *Alt-Aussee* (S. 74), sehr lohnend.

Auf die **Saigerbach-Alm** (1050 m), 2½ St. Zu *Sophiens Doppelblick* s. oben. Eine kurze Strecke vor dem Hohenzollern-Wasserfall zweigt *l.* der bez. Weg ab. 10 Min. vor der Alm *r.* der *„Schneeröselkogl"* mit herrlichem Blick auf Ischl und Umgegend.

Gmundener See und *Traunfall*, Tagesausflug, s. S. 59 ff.

Zum **Schwarzensee** bei *Strobl* s. S. 86.

Weißenbach am **Attersee** (s. R. 8), zu Wagen über *Mitter-Weißenbach* (2½ St.). Zurück über *Unterach—See—Plomberg* od. *Scharfling—St. Gilgen*.

Hallstatt, Tagesausflug (*Salzberg, Waldbachstrub*) s. S. 68.

Gosau. *Gosaumühl — Gosauer Schmied —* **Zwieselalm** *— Vorderer Gosausee — Gosaumühl — Ischl* s. S. 70 ff.; Tagesausflug.

Aussee s. S. 73.

Hohe Schrott (1783 m). Von der *Rettenbach-Mühle* über die *Mitteralm* od. über die *Rotalm* in 4½—5 St. zum Gipfel. Ziemlich anstrengend. Herrliche Aussicht. Abstieg auch nach *Mitter-Weißenbach* (S. 63) od. *Langwies* (S. 63).

Zimitz (1745 m), Aufstieg von der *Zimitzwildnis* über die *Schüttalm*, weniger beschwerlich über *Rotau* und *Kienbach* durch die *Lagergräben*, 5 St. Aussicht wie von der Hohen Schrott.

Hainzen (1637 m). Von *Kaltenbach* über die *Kattrinalm* auf den (3 St.) *Kattererkogl* mit dem Kaiserkreuz; weiter in ¾ St. auf den Hainzen. Prachtvolle Aussicht. Abstieg zur Hst. *Wacht* (S. 86) oder von der Kattrinalm nach *Laufen* oder *Weißenbach*.

Hoher Kalmberg (1831 m). Von *Goisern* über die *Truckertann-* und *Schartenalm* in 4½ St. Herrliche Aussicht. Abstieg über die *Iglmoosalm* in 3 St. nach *Gosau* oder über den *Niederen Kalmberg* und die *Tiefe Scharte* (4 St.).

Rettenkogl (1778 m), 4½ St., von der Hst. *Wacht* über *Schiffaualm* (788 m) und *Sonntagskaralm* (1050 m). Lohnende Aussicht.

Höllenkogl (1862 m), von *Langwies* (S. 63) über die *Spitzalpe*; Abstieg über *Kranabetsattel* nach *Ebensee* (S. 62). — **Sarstein** (1973 m), Aufstieg von *St. Agatha* bei Goisern; Abstieg nach *Obertraun* u. *Aussee*.

Schönberg od. **Wildenkogel** (2093 m), über *Rettenbach-* und *Schwarzenbergalm*, 7 St., beschwerlich, mit Führer.

6. Von Bad Ischl über Hallstatt, Aussee nach Stainach-Irdning. Von Stainach-Irdning nach Bischofshofen.

144 km. *Österr. Bundesbahn.* Bis (34 km) *Aussee* Schnellzug 1 St., Personenzug 1¼ St., bis (64 km) *Stainach-Irdning* in 2½—3 St., bis (144 km) *Bischofshofen* (5—5½ St.).

A. Von Bad Ischl über Hallstatt, Aussee nach Stainach-Irdning.

Bad Ischl s. R. 5. Die Bahn (*r.* sitzen!) überschreitet zweimal die *Traun* (dazwischen Güterbahnhof, wo die Lokalbahn nach Salzburg *r.* abzweigt). — 5 km **Laufen**, 479 m (*Weißes Rößl*, mit Garten; *Gasth. u. Fleischhauerei zur Krone*, nahe der Bahnstation, 4 Z. mit 7 B., Garten, e. L.; *Traube*). Die Traun hat hier starke Stromschnellen, „der wilde Laufen" genannt. Laufen, schon im 8. Jahrh. urkundlich genannt, ist eine besuchte Sommerfrische. In der sehenswerten alten *Kirche* eine Madonna, angeblich vom Erzbischof Thiemo von Salzburg (8 Jahrh.). Die Kirche *Maria Schatten* ist das Ziel zahlreicher Wallfahrer.

Bei *Anzenaumühle* nächst Laufen das sog. *Höllenloch*, eine Höhle mit vielen Verzweigungen. 10 Min. von Laufen am *r.* Traunufer der 3 km lange *Kaiser Franz-Joseph-Erb-Stollen* (Salzbergwerk); von hier zum *Salzberg* 1 St.

8 km **Anzenau,** 487 m *(Winterauer; Scheutz);* am *l.* Ufer *Weißenbach (Schilcher; Petter),* mit großen Holzlagern an der Ausmündung des Weißenbachtales. 2 Sägewerke.

In letzterem schöne Forststraße zur (2 St.) **Chorinsky-Klause** (627 m), für die Holztrift bestimmt, aber außer Benutzung.

Predigtstuhl (1276 m), 2½ St. Schöne Rundsicht. — **Hochkalmberg** (1831 m), 4 St. sw., s. S. 66. — **Gamsfeld** (2024 m), 6½ St. w., über die *Chorinsky-Klause.* Eindrucksvolle Rundschau; überraschend schöner Blick in die romantische Schlucht, die *„wilde Kammer".* Abstieg nach *Strobl* od. *Rußbach.* Übergang über den *Bärenpfad* nach *Strobl* (8 St.), lohnend.

10 km **Goisern,** 500 m (*Petter zur Post,* nahe Bahnhof, gelobt; *Zur Wartburg; Goisermühle,* 25 Z. mit 40 B., mit gutem Café, Rest., Bad, e. L., Ah.; *Café-Restaur. Staudigl; Moser; Kurz; Pilz; Rößl; Bären-Wirtsch.; Gasth. des Arbeiter-Konsumvereins. — Pens. Wiener Heim* mit Dep. u. *Wasserheilanst. Dr. S. Ullmann; Parksanat. Dr. Stössel; Sanat. Jod-Schwefelbad,* am Waldesrand, schön gelegen, 45 Z.), großes, uraltes Dorf, das *Gössodonum* der alten Boyer, mit 30 Ortschaften, wozu auch Anzenau und Steeg gehören, mit ca. 5000 Einw., die größte evangelische Gemeinde des Salzkammerguts (3000 Protestanten). Besuchte Sommerfrische mit gut gehaltenen Spazierwegen und heilkräftigen *Schwefelbädern.* Promenadenweg zum (20 Min.) *Jod-Schwefelbad* (stark radioaktiv) mit *Quelle,* 450 m tief. Denkmal des 1884 in Goisern verstorbenen oberösterr. Bauernphilosophen *Konrad Deubler.* Kleines *Museum* mit seiner Bibliothek (1400 Bände) im Gemeindehause. DÖAV.

Bergtouren von Goisern: Predigtstuhl (1276 m), 2½ St., bez. Weg über die *Roßmoosalm.* — **Hütteneckalpe** (1276 m) 2½ St. über die *Kriemoosalm.* Abstieg über *Pernegg* nach *Ischl* 2 St., s. S. 65. — **Hochkalmberg** (1831 m), 4 St., s. S. 66. *Hochmut,* 1½ St., leicht. — **Sarstein** (1973 m), von der Pötschenstraße über die *Sarsteinalm,* 5 St. Herrl. Blick auf den Dachstein; Abstieg nach *Aussee;* nach *Obertraun* m. hsam. — **Sandling** (1716 m) s. S. 65 und 75.

Von Goisern schattenreicher, lohnender **Übergang** über die *Pötschenhöhe* (982 m) in 3½ St. nach **Aussee** (S. 73). (Beim Badewirt zweigt der Fußweg nach Alt-Aussee ab.)

13 km **Steeg,** 495 m (*Gold. Schiff,* am Nordende des Sees, 11 Z. mit 15 B., Rest., Garten, Bad, e. L., gelobt; *Zauner,* einfach), am Nordende des *Hallstätter Sees* am Ausfluß der *Traun.* Herrlicher Blick auf den See und das Gebirge. Bedeutendes Elektrizitätswerk, das die weitere Umgebung mit Strom versorgt. Ein durch das Ramsaugebirge gebrochener Stollen, 200 m über der Talsohle, führt vom Gosausee das Wasser zum Betrieb herbei. Aluminium- und Metallwerke.

Auf dem Bahnhof in Steeg Fahrgelegenheit nach *Hallstatt* und *Gosau.*

Von Steeg prächtiger Promenadenweg auf der Solenleitung über *Gosaumühl* und *Gosauzwang* zum *Rudolfsturm* bei *Hallstatt*, Fußgängern sehr zu empfehlen.

Der **Hallstätter See** ist 8 km lang, 1—2 km breit und bis zu 125 m tief; seine düstere Erhabenheit wirkt überwältigend. Von drei Seiten umschließen mächtige Bergriesen den See: östl. *Sarstein* (1973 m), westl. *Plassen* (1952 m), weiter das *Ramsauer Gebirge;* südlich die massigen Vorberge des Dachsteins: *Krippenstein* (2105 m), *l.* davon *Zwölferkogl* (1978 m) und *Hierlatz* (1959 m), *r.* der sonderbar geformte *Däumling* (2087 m) und der *Hohe Hirschberg* (2013 m) mit dem kahlen *Speickberg* (2122 m) im Hintergrunde.

Dampfboot im Anschluß an alle Bahnzüge zwischen Haltest. und Markt Hallstatt. Die übrigen Ortschaften am See: Steeg, Gosaumühl, Obertraun, werden täglich 2—3 mal angelaufen.

Die Bahn geht am östl. Ufer des Hallstätter Sees, am Fuße des jäh abstürzenden *Sarsteins,* zur (18 km) Hst. *Gosaumühl* (*Gasth.* jenseits des Sees, vgl. S. 70); gegenüber der „Gosauzwang", eine ca. 40 m hohe Brücke der Solenleitung über die Ausmündung des Gosautales. Nach einem Tunnel *r.* Blick in das *Echerntal.*

21 km Hst. *Hallstatt;* Landeplatz des Dampfbootes (Überfahrt zum Markt in 10 Min.). Fortsetzung der Bahnfahrt s. S. 72.

Hallstatt (*H. Kainz* mit *Dep. Zur Post,* 44 Z., Rest., Garten, Post, Telegr. u. Bahnbillets im Hause, 20. Sept. bis 15. Juni geschl., gut; *Gasth. zum Grünen Baum,* am See, 30 Z. mit 55 B., Café, Restaur. u. Gasthausgarten, e. L.; *Gasth. Simonyhütte* am See, einfach, gut; *Goldener Adler; Joh. Klackl,* mit Bräustübl, gut; *Zum Dachstein,* am See, Touristenzimmer, Garten, Terrasse; *Gasth. zum Weißen Lamm,* Museumsgasse 166, 8 Z. mit 16 B., Rest., e. L. — Im Ort *In der Lahn: Neue Welt; Grüner Anger; Dachsteinwarte,* im Echerntal, 5 Z. mit 10 B., Café, Rest., Garten, gzl.; *Grüne Wiese. — Privatwohnungen. — Schwimm- u. Badeanstalt,* Ruder- u. Segelsport, Fischereigelegenheit. — *DÖAV.*), Markt mit über 1700 Einw., am südwestl. Ende des Sees. Terrassenförmig und sehr malerisch liegen am Felsen die Reihen der kleinen Häuser übereinander. Der Verkehr wird hauptsächlich zu Wasser unterhalten, die Fronleichnamsprozession, wie in Traunkirchen, auf Booten veranstaltet. Die Berge rücken bei Hallstatt so nahe aneinander, daß zweieinhalb Wintermonate kein Sonnenstrahl auf den Ort Lahn fällt. Den besten Blick auf Markt und See genießt man vom Plateau der *kathol. Kirche* aus; letztere enthält einen sehr schön geschnitzten Altar aus dem 15. Jahrh. und einen neuen aus der hiesigen Fachschule für Holzschnitzerei; im Presbyterium schöne

Wandgemälde. Am Gestade steht die einfache *evangelische Kirche*. Das interessante *Ortsmuseum* enthält u. a. keltische Funde (darunter 2 vollständige Gräber); Eintritt 8—12 und 1—6. Vom Salzberge niederstürzend, bildet der *Mühlbach* in der Mitte des Ortes einen prächtigen Wasserfall. 10 Min. südl., *In der Lahn* (Gasthöfe s. unter Hallstatt), einem kleinen angeschwemmten Vorlande, steht an der Straße nach Obertraun das *Sudwerk* mit Salinenamt. Auf dem *Kalvarienberg* Kreuzweg mit schönen Holzschnitzereien.

Ausflüge von Hallstatt.

Zum **Rudolfsturm** (853 m ü. M., 396 m über dem See), 1 St., guter Weg in vielen Windungen. Vom Lusthäuschen schöne Aussicht. Der Rudolfsturm wurde 1209 von Kaiser Albrecht zum Schutz des Bergbaues erbaut und zu Ehren seines Vaters, Rudolf von Habsburg, benannt. In seiner Nähe wurden seit 1846 zahlreiche (2000) keltische Grabstätten aus dem 3. und 4. Jahrh. v. Chr. aufgefunden, aus denen Gerippe von ungeheurer Größe, Waffen, Schmuckgegenstände usw. in den Museen von Wien, Linz und Salzburg aufbewahrt werden; ein geringer Teil befindet sich im Hallstätter Museum. Die „Hallstätter Funde" sind weltberühmt. — ¾ St. aufwärts der **Salzberg** (1120 m). Der Bergbau ist der älteste des Salzkammergutes und enthält wie das Berchtesgadener und Hallein er Bergwerk mehrere Sinkwerke. Ein alter, eingefallener Bergbau ist das sog. *Heidengebirge*, wo keltische Überreste vorgefunden wurden. Der Besuch des Bergwerks (Karten im großen Berghaus) nimmt ungefähr 1 St. in Anspruch und ist beschwerlicher als der des Ischler Berges. Die Sole wird in Röhren nach Hallstatt, Bad Ischl und Ebensee geleitet. Jährliche Soleerzeugung 2½ Millionen hl.

Einige hundert Schritte aufwärts der *Franz-Josef-Stollen*, mit schönem Portal, aufgeschlagen 1856.

Ein Besuch des ***Waldbachstrub** (629 m), 1 St. sw., des schönsten Wasserfalles im Salzkammergut, ist nicht zu versäumen. Durch das *Echerntal*, an (½ St.) *Lackners Whs.* — *l.* zweigt der Reitweg zur Simonyhütte am Dachstein (S. 70) ab — und dem (10 Min.) *Binderwirt* vorüber, in 18 Min. zu dem Aussichtspunkt gegenüber dem Wasserfall, der in drei Absätzen aus einer Höhe von 100 m herabstürzt. In der Nähe der fast gleich hohe *Schleierfall*. Beide besonders nach Regentagen wasserreich. 1 St. höher die *Klauskoglfälle*. Gleichzeitig kann auch die *Klausalm* bestiegen werden, bei welcher der prächtige, etwa 50 m hohe *Ursprungfall* und der *Waldbach-Ursprung* zu schauen sind; ersterer ist noch malerischer als der Waldbachstrub.

Auf der schön angelegten Fahrstraße von der Lahn durch die *Hirschau*, am *Hirschbrunnen* und dem höher gelegenen *Kessel* vorüber, in 1¼ St. nach *Obertraun*, s. S. 72.

In die ***Dachsteinriesenhöhlen** s. S. 73 bei *Obertraun*.

Bootfahrten von Hallstatt: zu den lohnendsten zählen jene zum *Wehrgraben*, zur *Insel bei der Villa Evans* und zur *Hirschau*.

Bergtouren von Hallstatt.

(Führer in Hallstatt, Gosau und beim Gosau-Schmied.)

Steingrabenschneid (1540 m), über den Salzberg (s. o.) in 3¼ St. Unbeschwerlich und sehr lohnend. Schöner Blick auf den Dachstein.

***Plassen** (1952 m), 4 St. n. (Führer, für Geübtere entbehrlich), ohnend, über den *Salzberg* und *Bergmeisteralm* auf blau bez. Weg; schöne Rundsicht. Abstieg über die *Schreieralm* nach (2½ St.) *Gosau* (S. 71). — ***Sarstein** (1973 m), von *Obertraun* (S. 72) über die *Hüttel-Alm* (4—4½ St.), rot bez. steiler Weg, sehr lohnend, wundervolle Rundsicht. — **Hierlatz** (1959 m), 5½ St. s., und **Zwölferkogl** (1978 m), 5¼ St., von beiden prachtvolle Aussicht.

Die weitaus interessanteste Partie ist die auf den ***Dachstein** (2992 m), zweithöchster Gipfel der nördl. Kalkalpen (9—9½ St. s., beschwerlich, nur für Geübte und mit Führer, bis zur Simonyhütte auch für weniger Geübte ausführbar und lohnend). Aufstiege von *Hallstatt*, vom *Hinteren Gosausee* oder von *Schladming* aus. Von Hallstatt zur Simonyhütte, 6 St.: auf dem von der AVS. Austria angelegten Reitweg zum *Waldbachstrub* und *Waldbach-Ursprung*, s. S. 69; weiter zum „*Alten Herd*" (1¾ St.), hier *l.* ab, an der *Tropfwand* vorüber, durch den *Tiergarten* in 1½ St. zur *Tiergartenhütte (Wirtsch.)*; in 1½ St. zur *Ochsenwieshöhe* (Blick auf den Dachstein!), dann durch das *Wildkar* in ¾ St. zur *Simonyhütte* der AVS. Austria, 2210 m (ganzjähr. bewirtsch.; 19 B., 16 Matr., P.), am Rand des Hallstätter Gletschers. Daneben die *Dachsteinkapelle* mit Gedenktafel für verunglückte Skifahrer. Prachtvolle Aussicht auf Dachstein, Gjaidsteine, die Dirndln, den Hallstätter Gletscher, das Schöberl und entfernter auf das Totengebirge und Salzkammergut mit Seen. — Bis zum Fuße der Dachsteinwand 2 St. (beschwerlich) über den Gletscher; von hier direkt über die Randkluft oder, wenn diese nicht passierbar, über die „*Schulter*" und an Seilen und Eisenstiften zum Gipfel, letztes Stück steil, erfordert Schwindelfreiheit. *Aussicht großartig: bis zum Schneeberg, Triglav, Canin, den Tauern, Stubaier Fernern und dem Böhmer Wald (Panorama von Mühlbacher).

Die drei höchsten Erhebungen des Dachsteins sind: der *Hohe Dachstein*, der *Torstein* und der *Mitterspitz*. Von den drei größeren Gletschern ist der Hallstätter *Gletscher* der bedeutendste, auch *Karls-Eisfeld* genannt zur Erinnerung an die 1812 von Erzherzog Karl unternommene Besteigung des Dachsteins.

Abstiege: Über die *Adamekhütte* nach *Gosau* s. S. 71, über die *Austriahütte* nach *Schladming* s. S. 78.

Von Hallstatt in die Gosau und über die Zwieselalm nach Abtenau und Golling.

Der Besuch der Gosau mit den Gosauseen und der Zwieselalm ist keinesfalls zu versäumen!

Omnibus von Hallstatt nach (14 km) *Vorder-Gosau*.

Entfernungen für Fußgänger: Hallstatt—Gosaumühl ¾ St. — Vorder-Gosau 2 St. — Gosauschmied 1 St. — Vorderer Gosausee ¾ St. — Hinterer Gosausee 2 St. Vorder-Gosau — Zwieselalm 3 St. (Gosauschmied oder Vord. Gosausee — Zwieselalm 2 St.), — Abtenau 3—3½ St. — Golling 4 St.

Die Straße (für Fußgänger ist bis *Gosauzwang* der *Soleleitungsweg* vorzuziehen) führt von Hallstatt am Westufer des Sees n. über (3 km) *Gosaumühl* (*Gasth.*, vgl. S. 68) zum *Gosauzwang*, einer etwa 40 m hohen, 133 m langen, von 7 Pfeilern getragenen Überbrückung des Gosautals durch die Soleleitung. (Die Haupt-

straße führt geradeaus nach Steeg und Bad Ischl.) Hier *l.* ab ins **Gosautal**, ein anmutiges Wiesen- und Waldtal. Wo das Tal sich erweitert, liegt (2 St.) das große Dorf (14 km) **Vorder-Gosau**, 729 m (*Zum Brandwirt*, 22 Z., Café, Restaur., Terrasse, Bad, Ah., Post; *Zum Kirchenwirt*, 5 Z., Garten). Den großartigen Hintergrund bilden die schroffen Wände der *Donnerkogel* (2052 m). 1 St. weiter das große *Gasth. zum Gosauschmied*. Von hier durch Wald zum schönen waldumkränzten (¾ St.) ✱**Vorderen Gosausee** (908 m; kleines *Rest.* an der Seeklause); im SO. der großartige Dachstein mit den beiden Gosau-Gletschern, *r.* der Torstein, das Hohe Kreuz und die Donnerkogel. Die Schönheit des Bildes hat leider durch die Stauanlage für das Elektrizitätswerk gelitten. Der Fahrweg endet bei der *Gosaulacke*. Dann Reitweg zum (2 St.) kleinen, hellgrünen ✱**Hinteren Gosausee** (1156 m), von ernstem, großartigem Charakter.

Von hier an der nicht mehr benutzten *Grobgesteinhütte* (1700 m) vorbei über Geröll zum (3½ St.) *Gosaugletscher*, an dessen Rand die *Adamekhütte* der AVS. Austria steht, 2150 m (ganzjähr. bewirtsch.; 24 B., 30 Matr.). — Der Weg von hier auf den ✱**Dachstein** (S. 70), nur für Geübte mit Führer, noch lohnender als von Hallstatt, führt über den oft stark zerklüfteten *Gosaugletscher* zur *Oberen Windluke* (2700 m) und von dort steil über den gut versicherten Westgrat zur Spitze. — Von der Adamekhütte Übergang in 4 St. mit Führer auf dem „Linzer Weg" zur *Hofpürglhütte* (S. 79). Abstieg in die *Ramsau* oder nach *Filzmoos* 6—7 St.

Übergänge von Gosau: Von Vorder-Gosau geht der Fahrweg in 1¼ St. zum **Paß Gschütt** (971 m, *Whs.*), der Grenze zwischen Salzburg und Salzkammergut; östl. Donnerkogel, westl. *Tennengebirge*. Nördlich von *Rußbach* (½ St.) das *Gamsfeld* (2024 m), Besteigung (3 St.) ohne Schwierigkeiten und sehr lohnend. Weiter durch das an Versteinerungen reiche *Rußbachtal* zur Lammerbrücke und ziemlich steil empor nach (18 km von Vorder-Gosau) **Abtenau** (s. S. 72).

Vom *Vorderen Gosausee* über die *Scharwandalmen* und den *Steiglpaß* (2012 m) zur *Hofpürglhütte* (S. 79), von dieser nach *Filzmoos* oder über den *Sulzenhals* nach *Ramsau*. — Über die *Windlegerscharte* nach *Ramsau* oder *Filzmoos* (6 St.), mit Führer.

Sehr lohnend ist eine Wanderung über die ✱**Zwieselalm** (1584 m) sw. nach Abtenau, 6 St. Vom Dorf Vorder-Gosau Reitweg in 3 St., vom Gosauschmied oder vom Vorderen Gosausee 2 St. Die Aussicht von der Zwieselalm ist eine der schönsten des Landes. 20 Min. unter dem Gipfel auf der *Ed-Alm* (s. a. S. 72) *Gasthaus* (Juni—Mitte Okt. bewirtsch.; 18 B., 10 Matr.

✱**Aussicht von der Zwieselalm:** Neben den Donnerkogeln in der Ferne südl. Radstädter Tauern, Kärntner Alpen, Naßfelder, Rauriser und Fuscher Tauern bis zum Großglockner, daneben das Wiesbachhorn und im Hintergrund *r.* der Großvenediger; sw. der Hochkönig, im Vorder-

grund das Tennengebirge; westl. der Hohe Göll, *r.* der Untersberg; über dem Gosautal östl. der Dachstein, unten der Hintere Gosausee.

Von der Zwieselalm auf den *Großen Donnerkogel* (2052 m), sehr lohnend, mit Führer in 2 St. Weg rot bez.

Von der Zwieselalm direkt nach dem Pongau führt der Weg nach den drei westl. unter der Zwieselalm liegenden Sennhütten; von hier in 2½ St. nach *Annaberg* (771 m; *Post*), dann Fahrstraße über *Lungötz* nach (2 St.) *St. Martin* im Fritztal und zur (2 St.) Stat. *Hüttau* (bei Bischofshofen). — Von Lungötz w. über *Joch-Riedel* (1720 m) zur *Söldenhütte* (S. 94) und nach *Pfarr-Werfen* (5½ St.), lohnend.

Nach Abtenau (3—3½ St.) geht der rot bez. Weg von der Zwieselalm nw. bergab zur *Ed-Alm*, dann durch Wald und an einzelnen Bauernhöfen mit schönem Ausblick, zuletzt am Weiler *Ed* vorüber zur (1½ St.) *Lammerbrücke*, von hier direkt in 1½ St. auf der Annaberger Straße nach *Abtenau* oder vor der Brücke *r.* zum **Bad Abtenau**, 712 m (*H. Handlhof* [*Zwieselbad*]), mit Bitterwasserquelle und Bädern, besonders für Rheuma, Magen-, Leber-, Nervenleiden; komfort. Kuranstalt, 1¼ St. von Abtenau entfernt. (Von Salzburg erreicht man Bad Abtenau über Golling, von hier Postauto 18 km.)

Abtenau, 712 m (*Gasth. zur Post*, von hier Autoverbindung nach Golling und Gosau; *Zum Ochsen; Bräu*), stattlicher Markt mit ca. 800 Einw. am Fuße des Tennengebirges in schöner Lage, mit alter, schenswerter Kirche. Bergführer im Ort.

Ausflug zum *Tricklfall* mit der Felsenhöhle *Trickloch*; lohnende **Touren** auf die Gipfel des **Tennengebirges** (vgl. a. S. 92), dessen zweithöchster der **Bleikogl** (2409 m; 6 St. mit Führer, anstrengend) ist; auf das *Gamsfeld* (2024 m), den *Hochzinken* (1762 m), das *Osterhorn* (1741 m) und auf den *Herdkogel* (1781 m), letzterer mit großartiger Fernsicht und Blick in das Flachland mit 7 Seen.

Nach Golling (4 St., zu Wagen 2½ St.) auf der Straße durch die wildschönen *Lammeröfen* (Weganlagen der AVS. Golling; jetzt unzugänglich); hinab zur *Lammerbrücke*, vor der *l.* die alte Abtenauer Straße über den *Strubberg* steil hinabsteigt. Folgt *Scheffau* (*Gasth.*), kleines Dorf mit uralter gotischer Kirche, endlich **Golling** (R. 9).

Fortsetzung der Bahnfahrt: Von Hst. *Hallstatt* (S. 68) *r.* am Schlößchen *Grub* vorüber nach (23 km) **Obertraun**, 516 m (*Gasth. zum Sarstein*, am Bahnhof, 4 Z., Garten; *Gasth. zum Fuchs*, am See, 10 Z. mit 22 B., Café, Rest., e. L., Ah.; *Höll*, am See; *Gasth. zum Auwirt; Rastl. — Jausenstat. u. Café-Rest. des Hinterer. — Sommerwohnungen*), kleines Dorf am südöstl. Ende des Sees mit 500 Einw. Schöne Promenadenwege. Seebad.

Motorbootfahrten nach *Hallstatt, Gosaumühle, Steeg.*
Fahrstraße nach Hallstatt (1 St.) längs des Sees.
Ausflüge und Bergtouren von Obertraun: Zur *Koppenwinkelalpe*, 1 St. — *Hirschalpe* 1 St., herrl. Aussicht. **Sarstein** (1973 m), 5 St. und **Krippenstein** (2105 m), 4½ St. — **Nach Aussee** über den *Koppen* 3 St.; lohnend, meist durch Wald. Damit leicht zu verbinden ein Besuch der **Koppenbrüllerhöhle**, 1¼ St. (Führer und Fackeln nötig, nach starken Regengüssen gefährlich).

Zur * **Dachstein-Rieseneishöhle**, sö. Reitweg in 3 St. zur *Schönbergalm* (1329 m), mit *Schutzhaus*, wo Führer und Lichter zu haben. ½ St zum Höhleneingang (1458 m). Der Besuch der Höhle erfordert 2—2½ St. und ist überaus lohnend, bequem und ganz gefahrlos, leichter als der der Eisriesenwelt im Tennengebirge (S. 93), der die Höhle zwar etwas an Größe, nicht aber an Schönheit der Eisbildungen nachsteht. Die Teile der Höhle wurden mit Namen aus der König Artus-Sage bezeichnet. — Weitaus schwieriger ist die Befahrung der 8 km langen **Dachstein-Mammuthöhle** (1519 m) weiter westl. oberhalb der *Angeralm*. — Von der Schutzhütte bez. Weg in 2 St. auf den *Däumelkogel* (1986 m), mit herrlicher Aussicht. — Bez. Übergang über die *Gjaidalm* zur *Simonyhütte* (S. 70), mühsam in 7 St., nur für Geübte.

Die Fahrt von Obertraun nach Aussee durch das wildromantische *Koppental* (*r.* das *Koppengebirge*, Vorgebirge des Dachstein, *l.* der *Sarstein*) wird vielfach mit der durch das Gesäuse im Ennstal verglichen. Die Bahn durchbricht einen Tunnel, übersetzt dreimal die wild brausende *Traun* und erreicht, die Grenze der Steiermark überschreitend, (33 km) *Bad Aussee.*

Bad Aussee.

Bahnhof 25 Min. südl. vom Ort.
Hotels. Ersten Ranges: ***Erzherzog Johann***, gut; ***H. Hackinger***, gut; ***Zur Post***, mit feinem Restaur., Garten, Bad, Ah., gut. — Für weniger hohe Ansprüche: ***H. zur Stadt Wien***, neben dem Kurhause; ***Steirerhof; Grill; Gasth. Neupers Brauhaus*** mit dem Neuper-Prater; ***Sonne***, im Ort, 20 Z. mit 30 B., Rest., Garten, e. L., gut; ***Weißes Rößl; Blaue Traube.***
Pens. *Windisch*, 20 Z., e. L., Garten, 15. Sept. bis 1. Juni geschl.; *Dr. Korang*; *Schöller.*
Cafés: *Vesco; Meran.*
Restaurant: *Tofferl*, am Tauern.
Kurhaus mit Lesezimmer.
Bäder aller Art in der neu erbauten *Kaiser Franz Josef-Badeanstalt* (Kurhausplatz); *Schwimmschule* in der Traun, am Markt.
Autos und **Fiaker** vom Bahnhof in den Markt, nach *Alt-Aussee* und zum *Grundlsee.*
Ärzte und **Apotheke.**
Kurgebühr (1922): pro Tag u. Pers. 300 K., für die ganze Kurzeit 5000 K.
Auskünfte erteilt die *Kurkommission.*
Theater in der Bahnhofstraße. *Kurmusik* täglich.
DÖAV. — Bergführer.

Bad Aussee (650 m) verdankt sein Entstehen dem Salzbau, der schon 1147 in dem etwa 1 St. entfernten Salzberge be-

trieben wurde. Der Markt zählt 1600 Einw. und ist Hauptort des steirischen Salzkammerguts. Seine Lage an der Vereinigung der drei Quellflüsse der *Traun* ist überaus reizend, seine Umgebung wunderschön. Kurort, Wintersport. Sehenswert die *Spitalkirche* mit schönem Flügelaltar (1449) und die *Pfarrkirche* mit alten Familiengrabstätten. — Sportplätze (Tennisplätze).

Promenaden: *Kurpark*, die *Mecséry-*, *Cramer-*, *Payer-* und *Elisabeth-Promenade*, der *Walcher-Weg*, zur *Tauscherin*, die *Widleiten-* u. *Erzherzog Johann-Promenade* (Denkmal) am *r.* Ufer der Alt-Ausseer Traun, von dieser über die *Erzh. Johann-Promenade* zur *Sixtleiten;* die *Amadei-Anlagen.*

Aussichtspunkte: *Tauscherin* und *Dichterruhe* am *l.* Traunufer (¼ St.); *Fuchsbauer* (1 St.); *Sixtleiten* (Gloriette und Orientierungstafel, ½ St.): über die Cramer-Promenade in ½ St. zum *Café Lottzl* und der *oberen Tressen* (Dachsteinaussicht!); weiter (¼ St.) zum *Bärenmoos* und (¾ St.) *Fuchssteinblick; Schmiedgut* (½ St.); *Zum Teich* (*Gasth.*) ½ St. und zum (¾ St.) *Wasnerhaus* (*Café*); *St. Leonhard*, mit alter Kirche; Dorf *Eselsbach*, *Unterkainisch*. Zum *Lenauhügel* (¾ St.).

Nach Alt-Aussee Autoomnibus in ¾ St., zu Fuß am besten auf der *Elisabeth-* und *Payer-Promenade;* die Straße, 4 km, führt durch das waldreiche *Alt-Ausseer Trauntal*, an der *Alt-Ausseer Mühle (Whs.)* vorbei nach **Alt-Aussee,** 720 m (*H. am See*, *Seewirt*], 100 Z., Rest., Garten, Bad, Ah., Boote, Aussicht auf die Dachsteingruppe; *Brunnthaler,* mit Badeanstalt, beide gelobt; *Parkhotel u. Pens. Seehaus,* 38 Z., Rest., Garten, Ah.; *Preßl; Kitzerwirt; Zum Hirsch* (vorm. *Grüner Baum*); in der Ortschaft *Fischerndorf*: *H. Frischmuth,* am See; ½ St. entfernt *Gasth. Fuchsbauer,* mit schönem Rundblick über das Tal. — *Pens. Grill; Rischawy.* — *Rest. Seewiese*, ½ St.; *Rest. Llaa-Alm*, 1½ St.), Dorf mit 1800 Einw., stark besuchte Sommerfrische in herrlicher Lage am ***Alt-Ausseer See,** 3 km lang, 1 km breit, 55 m tief, eingeschlossen vom *Loser* im N., der *Trisselwand* im O., dem *Sarstein* und *Sandling* im W., zwischen beiden herrlicher Durchblick auf den Dachstein mit dem Hallstätter Gletscher. Ruder- und Segelsport.

Ausflüge und Bergtouren von Aussee.

(Übersichtstafel am Kurhaus; Führer in Grundlsee.)

Von Alt-Aussee zur Schloßruine *Pflindsberg* und auf die (¾ St.) *Pflindsberg-Alm* (mit Wasserfall und lohnender Aussicht). — Zum **Ausseer Salzberg** (948 m) am Sandling, 1 St., Befahrung wie beim Ischler Salzberg. Die Sole wird in Röhren nach Aussee in die Sudhäuser geleitet. — Auf einem in Felsen gesprengten Weg in 1 St. auf die **Sattelwiese** (978 m) zwischen Trisselwand und Tressenstein, herrliche Aussicht auf Aussee und das ganze Talbecken, besonders schön der Blick auf den Loser. Empfehlenswerter Übergang zum *Grundlsee* (ca. 2¼ St.).

Die ***Drei Seen-Tour** (Fahrkarten auf dem Grundlsee-Dampfer; ein Schiffer geht vom Ende des Grundlsees bis zum Toplitzsee mit; Nachenfahrt über den Toplitzsee; vom Ende der Bootfahrt bis zum Kammersee

5 Min.): Zum Grundlsee, 5 km, zu Fuß 1¼ St. (Omnibus vom Bhf. Aussee zur Seeklause ¾ St.). Fahrstraße, meist durch schattigen Wald, an der *Grundlsee-Traun* zur (5 km) *Seeklause* (Fußgänger wählen die angenehme, schattige *Rebenburgpromenade*, 1¼ St., oder die *Cramer-Promenade*, 1½ St.), weiter längs des Sees zum (20 Min.) *H. Schraml*, schön gelegen, empfohlen; in ¾ St. *Whs. Ladner*, an diesem und der *Villa Roth* vorüber nach (½ St.) *Gößl* (*Veit*), kl. Dorf am Fuß der *Gößlwand* (von der Seeklause bis Gößl verkehrt ein kleiner Dampfer). Der ***Grundlsee** (709 m) ist 5,8 km lang, 1 km breit und ist von den Vorbergen des Toten Gebirges im Halbkreis umgeben, im W. der Sarstein. — Von Gößl durch das romantische *Kammtal* zum (20 Min.) ***Toplitzsee** (716 m, 2 km lang, ½ km breit, 112 m tief) mit 2 Wasserfällen, von hohen Felsen eingeschlossen, mit dem Grundlsee durch einen Abfluß verbunden. Am Anfang des Sees steht ein Kastanienbaum mit *Denkstein* an Erzherzog Johann. ½ St. davon entfernt, in düsterer Einsamkeit, der kleine **Kammersee** (719 m), am Fuß der *Weißen Wand*.

Sandling (1716 m), 4 St., blau bez., etwas beschwerlich (s. S. 65); *Schönberg* oder *Wildenkogl* (2093 m, 3½ St.), großartige Aussicht (s. S. 66); *Koppenzinken* (1586 m), 4 St. — ***Loser** (1836 m), 4 St., leicht, sehr lohnend. Vom H. am See in Alt-Aussee blau bez. Weg in 2¾—3 St. zur *Loserhütte* der AVS. Aussee, 1500 m (Sommerwirtsch.; 15 B., 35 Matr.; Winterraum) und in 1 St. zum Gipfel mit herrlicher ***Aussicht**. — Nach *Goisern* und *Ischl* s. S. 66ff. in umgekehrter Richtung.

Zum *Ödensee* (s. u.), dem Ursprung der Öden- oder Kainisch-Traun.

Eine große Auswahl von Touren bietet das **Tote Gebirge**, ein riesiger Gebirgstock, der sich in die *Prielgruppe* und die *Warscheneckgruppe* scheidet. Die lohnendste Wanderung führt vom *Grundlsee* zum **Großen Priel** (2514 m), 8—9 St., sehr beschwerlich, aber eine der großartigsten Touren in den nördl. Kalkalpen. Von *Gößl* über den *Lahngangsee* zur *Elmgrube* mit kleiner *Schutzhütte* der AVS. Wels, 1670 m (2 B., 6 Matr.). Jenseits unterhalb des Priels, auf der *Polsteralm*, das *Prielschutzhaus* der ÖTKS. Linz, 1540 m (Wirtsch., 23 B., 68 Matr.). Abstieg nach *Hinterstoder* (2½ St.). Führer und Proviant unbedingt nötig.

Von *Alt-Aussee* in 4—4½ St., von der *Elmgrube* (s. oben) sowie vom *Grundlsee* (s. oben) führen rot bez. Wege zur *Wildenseehütte*, 1600 m (30 Strohlager; im Sommer Milch erhältlich), am *Wildensee* im Toten Gebirge, Ausgangspunkt mehrerer Gipfel- u. Skitouren. Von hier rot bez. Weg in 2—2½ St. zum *Offensee* (S. 62).

Die Bahn übersetzt außerhalb Aussee die *Kainisch-Traun* und führt längs derselben und neben der Bundesstraße nach (40 km) **Kainisch**, 786 m (*Gasth. Muß; Steiner.* — *Privatwohng.* — *Rest. Schild*, 2 B.), bedeutende Torfstiche. Skisport.

20 Min. sw. der *Ödensee* (764 m; s. o.).
Auf den *Rötelstein* (1610 m) 2—2½ St.

Auf der Weiterfahrt *l.* Blick auf das idyllisch gelegene Wallfahrtskirchlein *St. Maria-Kumitz* (895 m). Die Bahn zieht durch das enge *Mürrntal* nach Hst. *Mitterndorf*, *r.* Schloß *Grubegg*, Sitz der Forstverwaltung, dann (47 km) Stat. **Mitterndorf-Zauchen**, 820 m (*Restaur.*); der hübsche Ort **Mitterndorf** mit 860 Einw. (797 m; *Gasth. Loitzl* (vorm. *Oberascher*), 28 Z., Rest., Garten, Bäder, Ah.; *Gasth. zur Post*, 17 Z., Garten; *Gasth.*

Knapfenhäusl) ist ¼ St. von der Stat., 8 Min. von der Hst. entfernt. In der Nähe die schon in Römerzeiten benutzte Therme „Heilbrunn". Besuchte Sommerfrische. Viele schöne Spaziergänge. Schwimmbad. Im Winter lebhafter Skisport. DÖAV.

Ausflüge und Touren von Mitterndorf: Zur *Simonywarte* (1194 m) am Planwipfel (1228 m) in 1 ¼ St. bez. Weg. Abstieg über die *Ledereralm.* ✱**Lawinen-** oder **Lopernstein** (1961 m): über die *Lopernalpe* und den Sattel zwischen dem Hohen und dem Niedern Lopernstein in 4 St. zum Gipfel. Herrlicher Aussichtspunkt. — Von dem eben erwähnten Sattel lohnende Kammwanderung zum *Kraller-, Groß-* oder *Schnittlermoossee, Tauplitz-Alm* mit kl. See, weiter zur *Steirerseehütte* der AVS. Linz, 1457 m (nur mit AV.-Schlüssel zugänglich; 12 Matr.) auf der *Steirersee-Alm,* herrlich gelegen am Fuße des Traweng und Sturzhahn — in der Tiefe der *Steirersee* — mit Abstieg nach Stat. *Klachau* (s. u.) 4 St.

Zur Steirerseehütte führen folgende Wege: Von *Klachau* 2 ½ St. (bez.), von *Mitterndorf* 3 ½ St., von *Gößl* 4 ½ St., von *Hinterstoder* über das Salzsteigjoch 6 St. — Touren von der Steirerseehütte: *Traweng* (2184 m), über die SO.-Seite leicht, über Ostgrat mittelschwere, über die Nordwand sehr schwere Kletterei; *Sturzhahn* (2132 m), mittelschwer (steile Rasenhänge), über die Nordwand schwierige, über die steile Südwand sehr schwierige, ausgesetzte Kletterei; *Tragel* (2159 m), Ausdauer erfordernde Karrenwanderung (im Winter schöne Skitour); *Roßkogl* u. *Almkogl* (1884 u. 2122 m), leicht, schöne Skifahrten.

Von Mitterndorf auf den *Türkenkogl* (1752 m). — Auf den *Grimming* (2351 m), 5 St., neu angelegter Weg mit Sicherungen. — *Rötelstein* (1610 m), reich an Versteinerungen. — Auf die *Langmoosalpe* (2 ½ St. von Bad Aussee) 1400 m; die Leopoldinenhütte der AVS. Aussee ist abgebrannt.

Von Mitterndorf durch den romantischen Paß *Stein* zum Salzafall und nach *St. Martin* an der Enns, 3 St.

Vor Mitterndorf am sog. *Knoppenmoos* die Wasserscheide zwischen Enns und Traun; *r.* die *Dachsteinvorberge,* der *Grimming,* im Hintergrund *l.* das *Tote Gebirge* mit dem *Tragel* (2159 m). — 53 km **Klachau,** 832 m *(Maierl),* höchster Punkt der Salzkammergutbahn.

Auf den *Grimming* (2351 m) (6 bis 7 St. mit Führer), beschwerlich (S. 77). Rot bez. Weg „Salzsteig" in 8 St. über *Tauplitz* (891 m) und *Steirerseehütte* (s. oben) ins *Steyrtal* nach *Stoder* (S. 75).

Die Bahn übersetzt den *Grimming-* und den *Waldnerbach* auf hoher Brücke und geht durch den Engpaß der Klachau Hinter dem *Burgstalltunnel* (335 m) die Hst. *Pürgg; l.* das uralte Dorf *Pürgg,* 786 m (*Alpenhotel Adam*) mit der Johannis-Kapelle (wertvolle Fresken aus dem 12. Jahrh.), herrliches Panorama. Weiter herrlicher Blick ins Ennstal mit dem Schloß *Trautenfels,* überragt vom riesigen *Grimming; r.* unten Dorf *Untergrimming (Gasth. Zettler),* Sommerfrische mit schönen Spaziergängen. Mit starkem Gefälle durch den 180 m langen *Unterburger Tunnel* nach

64 km **Stainach-Irdning**; 642 m (*Bahnhof-H.*, 40 Z., Rest., Garten, Bad, e. L., Ah.). Das Dorf *Stainach* (*Gasth. zur Post*, gegründet 1728, mit schönem Garten; *Villa u. H. Zeiringer*) liegt nö. 6 Min. vom Bahnhof, der stattliche Markt *Irdning*, Sitz des Bezirksgerichts und Steueramtes, 1 St. südl. (668 m; *Zum Touristen; Hofer; Wakonigg*, einfach); ½ St. entfernt Schloß *Trautenfels* (s. S. 76). Stat. Stainach-Irdning ist der Endpunkt der Salzkammergutbahn, welche hier in die Ennstalstrecke (Selztal—Bischofshofen) einmündet.

Auf den **Grimming** (2351 m), 5 St., anstrengend, Führer ratsam, bez. Weg zum (¾ St.) *Kulm* (1023 m), weiter zum (1 St.) *Krummholz* und in 2 ½ St. über Felsen zwischen Großem und Kleinem Grimming durch eine Schlucht zum Gipfel. Zuletzt bequem. Großes Kreuz. Aussicht sehr lohnend, umfaßt das Tote Gebirge, Dachstein, die Tauern sowie das Ennstal.

B. Von Stainach-Irdning nach Bischofshofen.

Die Bahn nach Bischofshofen berührt die (3 km) Hst. *Trautenfels*, 642 m, *r.* das Schloß. Über (8 km) Hst. *St. Martin* a. d. Enns nach (12 km) **Oeblarn**, 679 m (*Fischer; H. Bahnhof; Grogger; Salzinger; Bogensperger; Stöckl*), Dorf mit 800 Einw., am Fuß des *Grimming* sehr schön gelegen, besuchte Sommerfrische und Luftkurort. — An der Mündung des Sölktals die (17 km) Hst. **Stein** an der *Enns* (*Gamsjäger*).

Von hier in das herrliche **Sölktal**, das sich 1 Stunde von Stein in das westl. oder **Klein-Sölktal** und in das östl. oder **Groß-Sölktal** teilt.

Über den *Sölkbach* an der Berglehne hin nach (20 km) **Gröbming**, 776 m (*Whs. Mandl*, nahe Bahnhof; *Post; Spanberger; Eller*), Markt mit 1157 Einw., ½ St. nördl. vom Bahnhof am *l.* Ennsufer hoch gelegen (Postomnibus). Alte katholische Kirche (gotisch) und evang. Bethaus. Vom Bahnhof *l.* Schloß *Thurnfeld*.

Touren: Auf den aussichtreichen ✱**Stoderzinken** (2047 m) 4 St., nicht schwierig und sehr lohnend auf der „Horstigstraße". 300 m (½ St.) unterhalb des Gipfels die *Brünner Hütte* der AVS. Austria, 1747 m (bewirtsch.; 4 B., 12 Matr.), i. d. Nähe die *Stoderalm*, ¼ St. da von die *Horstighütte „Friedenshort"* (1921 abgebrannt). Skigelände. Von hier Fußweg *r.* in ¼ St. zum *Friedens-Kirchlein* (2017 m) mit Aussicht. Abstieg durch das *Ahornkar* am *Grafenberger* und *Ahornsee* (1465 m) vorüber nach Hst. *Haus* (s. S. 78), 4 ½—5 St. beschwerlich.

23 km Hst. *Pruggern* (680 m). — 27 km *Aich* (694 m; *Gasth. z. Bahnhof; Bärenwirt*).

Südl. in das herrliche **Seewigtal** zum *Hüttensee* mit der (3 St.) *Hans Wödl-Hütte* der Alp.-Ges. „Preinthaler", 1520 m (Sommerwirtsch.; 8 B., 16 Matr.) und zum Obersee (4 St.). Von der Hans Wödlhütte auf den *Höchstein* (2544 m) und die *Hohe Wildstelle* (2746 m).

29 km **Haus**, 698 m (*Gasth. Lackner; Sulzberger; Hofer; Walcher; Sieder.* — *Bahnhofsrest.; Groggers Rest.*, auch Z.). Das Dorf liegt ¼ St. östl. von der (34 km) Hst. *Oberhaus.*

Auf den *Hauser Kaibling*, 2015 m, 3½ St.. mit Schutzhaus der Alp.-Ges. *Krummholz;* Skigelände.

39 km **Schladming**, 745 m (*H. Alte Post,* nahe dem Wald, 36 Z., Bäder, Garten, Ah.; *H. Tscherre* (vorm. *Seebacher*), Hauptpl., 36 Z. mit 40 B., Café, Rest., Terrasse, Bad, e. L., A., Arzt u. Post im Hause, empfohlen; *Café Müller,* Hauptpl., 8 Z.; *Gasth. Angerer,* B. Bahnhofstr., Garten; *Tutter,* mit Fleischerei; *Prunner; Ilgenfritz,* Hauptplatz, mit Fleischerei; *Warter,* Salzburgerstr. 94, 8 Z.; *Miller; Fischbacher.* — *Pens. Hof Rettenbach.* — *Bahnhofsrest.; Café Miller*), in herrlicher Lage am Fuße des Dachsteins, mit 1500 Einw. Besuchte Sommerfrische u. Touristenstation für das Dachsteingebiet und die Schladminger Tauern. Katholische und protest. Kirche. DÖAV.

Ausflüge und Touren von Schladming.

Durch die *Brucker Klamm* ¾ St. zum *Brucker Wirt* (876 m), wo sich das Tal in *l.* Unter-, *r.* Obertal teilt. Sehr lohnend. — Zum (¼ St.) *Hofbauerngschloß,* Wartturm und *Gasth.*, oberhalb der Mündung des Untertals auf steilem Fels gelegen; schöner Aussichtspunkt. — Noch lohnender aufs *Rohrmoos,* auf der Westseite des Untertales, bis zum obersten Hof 1 St., und auf den **Schladminger Kalbling** (1904 m), über den *Fastenberg* (1½ St.) zum *Aigner,* von hier an der *Kraberger Alm* vorüber in 2 St. auf den Gipfel. Ausblick bis zum Groß-Glockner und Steinernen Meer.

In die **Ramsau**, eine ca. 9 km lange, 4 km breite Hochebene (1000 bis 1200 m) am Fuße der Dachsteingruppe: In 1½ St. nach **St. Rupert am Kulm**, 1070 m (*Gasth.*), dann in 1 St. zum *Karlwirt* (1201 m) und zur (1¾ St.) *Austriahütte* d AVS. Austria, 1630 m (auch im Winter bewirtsch.; 5 B., 15 Matr.); vom (20 Min.) **Brandriedel** (1724 m) prächtiger * Blick auf den Dachstein und dessen großartigen Südabsturz, den Mitterspitz und Torstein, Hohe und Niedere Tauern. Von der Austriahütte über die *Hunnerscharte* (2607 m) auf den ***Dachstein** (2992 m; Näheres S. 70) 6 St., schwierig, nur für Geübte mit Führer; leichter, aber weiter von *Ramsau* in 6—7 St. über das (3 St.) *Gutenberghaus* der AVS. Austria, 1913 m, über den *Schladminger Gletscher.*

Durchs **Schladminger Untertal** (vgl. a. oben) über das (2½ St.) *Weißwand-Whs.* (s. u.) am prächtigen *Riesachfall* und *-See* vorbei zur (2½—3 St.) *Preintalerhütte*, 1650 m (Sommerwirtsch.; 25 Matr., 25 Lager, Winterraum) und auf die ***Hohe Wildstelle** (2746 m), 3½ St., anstrengend, mit Führer; oder vom Weißwand-Whs. in 2½—3 St. zur *Gollinghütte* der Alp.-Ges. „Preintaler", 1649 m (Sommerwirtsch.; 24 Matr.); von hier Besteigung des ***Hochgolling** (2863 m, höchster Gipfel der Niederen Tauern), in 9 St., für Geübte mit Führer nicht schwierig.

Bahn: 44 km Hst. *Pichl* (*Gasth.*), an der Mündung des *Preuneggtals.*

Durch das **Preuneggtal** über die *Ursprungalm* in 4½ St. zur *Giglachseehütte* der AVS. Wien, 2000 m (Sommerwirtsch.; 13 B., 6 Matr., 8 Lager) am *Giglachsee* (von hier auf die *Kalkspitzen*), zurück durch das **Obertal** nach *Schladming.*

In die *Ramsau* und zur *Austriahütte*, 3½ St., s. oben.

Die Bahn führt hart am *l.* Ennsufer nach (48 km) **Mandling,** 810 m (*Post; T. Flubacher; Taferner*), mit noch erhaltenen Befestigungsresten, an der Grenze Steiermarks und Salzburgs.

Nw. durch das *Mandlingtal* in 2 St. nach **Filzmoos** (1031 m; *Whs. zur Bischofsmütze*), Dorf in schöner Lage, als Wallfahrtsort berühmt, Führer. Von hier in 3 ½ St. auf den aussichtreichen **Rettenstein** (2245 m). Von Filzmoos in 3 St. zur *Hofpürgelhütte* der AVS. Linz, 1702 m (Sommerwirtsch.; 24 B., 27 Matr.), in großartiger Lage. Übergänge (Wege bez.): a) Auf dem „Austriaweg" zur *Zwieselalm* (S. 71), 4 St.; b) über den *Sulzenhals* zur *Austriahütte* (S. 78) 4 St.; c) auf dem „Linzer Weg" zur *Adamekhütte* (S. 71), 4 St., nur für Geübte; d) über den *Steigpaß* zum *Vord. Gosausee* (S. 71). — Von der Hofpürgelhütte in je 2 ½—3 ½ St. auf die **Große** (2454 m) und **Kleine Bischofsmütze** (2415 m), schwierige Kletterei.

56 km Radstadt, 856 m (*Stegerbräu; Oberbräu; H. Post,* neu eröffnet; *Pichler; Torwirt; Stöcklwirt; Gasth.* beim Bahnhof. — In Obertauern: *H. Wiesenegg.* — Juden wird in Radstatt kein Quartier gegeben!). am Zusammenfluß der *Taurach* mit der *Enns;* die alte Stadt mit 1200 Einw., mit dem Ehrennamen „die Getreue", liegt auf einer Felsenhöhe und ist noch mit Ringmauern umgeben. *Kirche* sehenswert. Der Unterbau (Turm) der Kapuzinerkirche stammt aus der Römerzeit. — Wintersport, Schwimm- u. Badeanst. DÖAV.

Spaziergänge: Schöner Blick auf den Dachstein von der (½ St. s.) *Simonywarte,* ebenso von der (1 St. sö.) *Kranabetkapelle.* Von hier lohnender, mäßig steigender Spaziergang nach (1 St.) *Forstau* (Whs.), zurück im Wald über die *Haimlscharte* (1024 m) nach (2 St.) Radstadt.

Touren von Radstadt: ***Roßbrand** (1768 m) 2 ½ St. n., leicht u. lohnend, bez. Weg. Führer unnötig. Unter dem Gipfel die *Radstädter Hütte,* 1768 m (Sommerwirtsch.; Unterkunft für 20 Pers.; wird um das Doppelte vergrößert; Winterraum). Prachtvolle Aussicht auf die nördl. Kalkalpen, namentlich Dachstein, und die Tauern. Skigelände. Abstieg in 1 ½ St. nach *Filzmoos.* — Von Radstadt über den *Schwemmberg* und die *Moserscharte* nach *Filzmoos* (s. oben) in 3 ½ St.

Aus der *Flachau* (1 ½ St. von Altenmarkt [S. 80]) auf das *Grieskareck* (1988 m), *Mosermandl* (2679 m), den *Faulkogel* (2653 m) und Übergänge in den *Lungau* (s. S. 80).

In Radstadt beginnt die Straße über den *Radstädter Tauern* (1738 m) nach *Mauterndorf* (59 km), die mit der anschließenden Straße über *St. Michael* und den *Katschberg* nach *Spittal* in Kärnten schon zur Zeit der Römer eine wichtige Verbindung der Adria mit den Donauländern herstellte, woran noch Reste der Römerstraße, röm. Meilensteine u. dgl. erinnern. Heute ist der **Lungau,** das hochgelegene Quellgebiet der *Mur,* abgeschlossen durch den mächtigen Wall der Niederen Tauern, eine kleine Welt für sich mit stilleren Reizen, voll Wiesengrün und Waldesdunkel, unberührt vom großen Fremdenstrome; denn außer der Tauernstraße, auf der jetzt ein Postautoverkehr aufrechterhalten wird (*Radstadt—Mauterndorf—St. Michael,* 70 km in 3 ½ St.) führt nur eine schmalspurige Lokalbahn von *Unzmarkt* im Murtal über *Tamsweg,* den Hauptort des Gaues, nach *Mauterndorf* (77 km in 4—4 ½ St.). Doch auch hier beginnt der Fremdenbesuch vorzudringen.

Hinter Radstadt verläßt die Bahn die Enns, welche 4 St. südl. in der Flachau entspringt, und erreicht (59 km) Hst. **Altenmarkt** (römischen Ursprungs), 800 m (*Bahnhof-Wirtsch.; Marktwirt; Neuwirt; Moser*). Sw. führt eine Straße nach *Wagrain* (836 m), 2½ St., und weiter durch das *Kl. Arltal* nach *St. Johann* im Pongau (2 St.). — 63 km *Eben* im Pongau, 856 m (*Zur Bahn; Ebnerwirt; Zum Ambrosen*). [Von hier Fahrstraße nach *Filzmoos*.]

Die Bahn übersetzt den *Fritzbach* auf kühner Brücke (*r.* Blick auf den Dachstein), erreicht (68 km) Hst. *Brunnhäusl*, bei der sich der Kleine und Große *Fritzbach* vereinigen. Dann westl. durch das enge Tal nach (70 km) **Hüttau**, 708 m (*Wilhelmer; Tschmalitsch; Marinscheck*, Ah.; *Post.* — *Bahnhofsrest.*), aufgelassene Eisenwerke, alte Kirche von 1472.

Hier zweigt eine Straße n. über St. Martin und Lungötz nach Annaberg und Abtenau ab. Dienst., Donnerst., Sonnabends Postwagenfahrt.
Zur *Söldenhütte* (S. 94) durch den *Larzenbachgraben*, 4½ St.
Auf das ✻**Hochgründeck** (1827 m), 3—3½ St. Näheres S. 96.

Die Bahn übersetzt wiederholt den Fritzbach, tritt hinter der (77 km) Hst. *Pöham* durch den 600 m langen *Kreuzberg-Tunnel* in das *Salzachtal* und erreicht (starkes Gefälle, schöner Blick), die *Salzach* übersetzend,
80 km **Bischofshofen** (R. 9).

7. Von Salzburg nach Bad Ischl.

Salzkammergut-Lokalbahn, schmalspurig, 67 km in 2½—3 St.

Bald nach dem Rangierbahnhof (2 km) *Itzling* beginnt die Bahn stark zu steigen; schöner Rückblick auf das Salzburger Becken; *r.* (5 km) Hst. *Söllheim* mit Schlößchen, dann *l.* das stattliche Dorf (10 km) *Eugendorf*. Bei (13 km) *Kraiwiesen* erreicht die Bahn ihren höchsten Punkt (632 m) und senkt sich mit schönem Blick auf Schober und Drachenwand über (17 km) *Enzersberg* und (19 km) *Irlach* nach (21 km) **Talgau**, 539 m (*Reitsamer; Gmachl; Fuchswirt; Brauhaus; Neuwirt; Tanzberger*), altes, großes Dorf mit 800 Einw., am Fuße des *Schober* (1328 m).

In 1 St. zum waldumschlossenen *Fuschlsee*, Fußweg über den südl. Höhenzug. Vom Dorf **Fuschl**, 669 m (*Sandwirt; Mohr*) am O.-Ende des Sees in 1½ St. nach *St. Gilgen* (S. 81). — Auf den **Schober** (1328 m), 3 St., steil, über Ruine *Wartenfels*; ✻Aussicht ähnlich der vom Schafberg. — Über *Scherntann* auf den **Kolomannsberg** (1115 m), 2 St.

Angesichts der furchtbaren Abstürze der Drachenwand (1169 m) geht die Bahn über *Vetterbach* und *Teufelmühle* nach

(28 km) **St. Lorenz**, 488 m (*Bahnrest. — Zur Drachenwand*), wo *l.* die Strecke nach (4 km in 11 Min.) *Mondsee* (S. 88) abzweigt. (Von hier an *l.* sitzen!)

Die Bahn tritt an das Ufer des überaus anmutigen **Mondsees** (S. 87). Bei (31 km) Hst. *Plomberg* (*Gasth.* am See, Landungsplatz der Dampfer, mit Café) beginnt sie wieder zu steigen. Mit immer schönerem Tiefblick passiert sie eine Reihe von Galerien und Tunnels. Die (33 km) Hst. Scharfling liegt schon hoch über dem Ort, zu dem ein Serpentinenweg in 10 Min. hinabführt. **Scharfling**, 480 m (*H. u. Pens. Prügl*, 50 Z., mit Garten und Seebad, e. L., Ah.), Dampfschiffstation, ist beliebte Sommerfrische (s. a. S. 88).

Eine in die Kienbergwand gesprengte Straße führt in 1 St. über *Hotel Kreuzstein* nach *See* am O.-Ende des Mondsees, sehr lohnend. — Auf den **Schafberg** (S. 84) über die *Schafbergalm* in 3½ St., bequem.

Die Bahn wendet sich vom Mondsee ab nach S.; nach Verlassen des 422 m langen *Eibenbergtunnels* ist die Höhe erreicht (580 m). Am Fuße des Schafberges liegt der ernste *Krotensee* mit dem hübschen Schloß *Hüttenstein* (Hst.; 35 km). Über *Aich* und (38 km) Hst. *Billroth* — hier hatte der berühmte Chirurg seinen Sommersitz — senkt sich die Bahn in großem Bogen mit herrlichem Blick auf den Abersee nach (39 km) *St. Gilgen*.

St. Gilgen.

Hotels: *Seehotel*, vorzüglich, Rest., Garten, Bäder, geöffn. Juni bis Ende Sept.; *Post*, Rest.; *Vater Radetzky; Stern; Kendler; Streicher; Nickerl; Sonne; Bahnrest.*, einfach. — In der nördl. Bucht: *Fürberg*, Rest., Garten, Bad; südl. *H. Lueg*, großer Gasth. — *Restaur. Fischer*, am See; *Aichinger*, Garten, Veranda.

Dampfer 2—3 mal tägl. von St. Gilgen bis *Strobl* in 1¼ St.

Seebad.

DÖAV.

St. Gilgen (eigentlich *St. Aegidi*, 550 m) ist eine viel besuchte, freundliche Sommerfrische in reizender, windgeschützter Lage am NW.-Ufer des *Abersees*. Segelregatten, Tennisturniere usw. Alte *Kirche*.

Der ✻ **Abersee** (539 m), nach dem Hauptort meist **Wolfgangsee** genannt, ist 11½ km lang, über 2 km breit, bis 114 m tief und einer der malerischsten Seen des Salzkammerguts. Im N. überragt ihn der *Schafberg*, im S. eine reich gegliederte Kette schön geformter Berge, beginnend mit dem *Zwölferhorn* oberhalb St. Gilgen, dann *Königsberghorn* und *Gennerhorn*, *Hochzinken*, *Wieslerhorn*, *Pleckwand* und *Sparber*, *Ret-*

tenkogel und *Rinnkogel.* Im N. die *Falkensteinwand* (Echo) mit Inschrift zu Ehren *Vikt. v. Scheffels,* dessen „Bergpsalmen" hier spielen. Östl. davon auf zwei Felsriffen das *Hochzeits-* und das *Ochsenkreuz,* an die sich Lokalsagen knüpfen.

Spaziergänge und Ausflüge von St. Gilgen.

Zu den (½ St.) *Steinklüften,* sehr malerische Szenerie (Bergsturz). — *Gamswand,* ½ St., über Maria-Lenk-Weg, mit herrlichem Blick über den See; hinab nach *Lueg;* dorthin auf der Ischler Straße 20 Min., beliebte Jausenstation. — *Mühlbachsau,* ¾ St. — Auf der Straße oder dem Mozartweg nach *Fuschl* (S. 80), 1¾ St., sehr lohnend. — Zum *Gamsjäger* (*Gasth.*) ¾ St. — *Fürberg* (vgl. S. 81), in idyllischer Bucht. Dampferstation, und *Scheffeldenkmal,* ¾ St. — Von da auf dem *Scheffelsteig* über den *Falkenstein* zum *Wallfahrtskirchlein des hl. Wolfgang,* hinab nach *St. Wolfgang* (s. u.), reizender Weg, 2½ St.

Bergtouren von St. Gilgen:

* **Schafberg** (1780 m), von *Fürberg* oder *Hüttenstein* 3½—4 St.; bei der oberen Schafbergalm trifft der Weg mit dem von St. Wolfgang (S. 85) zusammen. — **Faistenauer Schafberg** (1558 m), 5—5½ St. über *Fuschl* (s. o. u. S. 80), bez. Weg, lohnend.

* **Zwölferhorn** (1520 m), 3 St., mit bewirtsch. *Schutzhütte* der AVS. St. Gilgen; Übergang über die (2 St.) *Königsbergalm* zum (1½ St.) **Königsberghorn** (1618 m), Abstieg nach *Zinkenbach.*

Über *Mühlbachsau* zum *Eibensee* und r. aufs (3½—4 St.) **Höllkar** (1187 m), bez. Abstieg nach *Plomberg* (S. 81) in ca. 2½ St.

Die **Straße von St. Gilgen nach Salzburg** (31 km) steigt mit wundervollem Rückblick auf den See stark an. Nach 1½ St. (7 km) *Fuschl* (S. 80) am 1 St. langen, ernsten *Fuschlsee;* die Straße steigt noch weiter, um sich von *Hof (Post)* über *Guggental* (S. 33) am Fuß des Nockstein rasch nach *Gnigl* bei *Salzburg* zu senken.

Die Bahn zieht mit schönem Blick auf den gegenüberliegenden Schafberg (Bergbahnstrecke und Hotel sind deutlich sichtbar) über (41 km) Hst. *Lueg* (s. oben) und (43 km) *Gschwandt (Whs.)* immer am Seeufer entlang, durchzieht bei (45 km) Hst. *Zinkenbach* den breiten Anschwemmungskegel, der den See fast in zwei Hälften zu teilen droht, und tritt bei (47 km) Hst. *St. Wolfgang* (*Hotel u. Rest.*) wieder ans Ufer. Der Ort liegt am Nordufer; Überfahrt mit Dampfer im Anschluß an alle Züge.

St. Wolfgang.

Hotels: ***Grand H. St. Wolfgang,*** an der Schiffsstation und Talstat. der Schafbergbahn „St. Wolfgang-Zahnradbahn", 100 Z. mit 190 B., Café, Rest., großer Garten, Bäder, e. L., Ah., 1. Okt.—1. Mai geschl.; ***H. Peter*** (vorm. *Peterbräu*), erhöhte, aussichtreiche Lage, 80 Z. mit 120 B., Rest., Terrasse, Bäder, e. L., Ah., 15. Sept.—15. Mai geschl.;

Weißes Rößl, am Landungsplatz, 55 Z. mit 95 B., Rest., Bad, e. L., Ah.; *Zum Kortisen,* am See gelegen; *Zum Touristen; Zimmerbräu,* Café, Rest., Bad; *Weißer Hirsch,* alle drei gut, am See gelegen; *Försterheim; Bär.*

Seebadeanstalten.

Auskunft: Verschönerungsverein St. Wolfgang.

Konzerte, Tanz- und **Theaterabende** im Grand Hotel, H. Weißes Rößl und H. Peter, Seekonzerte, venezianische Nächte.

ÖTK. — Bergführer.

Dampfer nach *Strobl* und *St. Gilgen.*

Schafbergbahn (S. 84) vom *Schafbergbahnhof* (10 Min. westl. vom Ort) zur *Schafbergspitze* in 1 St.

St. Wolfgang (550 m), uralter Markt mit 1800 Einw., in herrlicher Lage, ist eine sehr geschätzte Sommerfrische. Hübsche Villen sowie vortreffliche Hotels und nette Privathäuser bieten angenehme Unterkunft. Am Seeufer schattige, gut gepflegte Anlagen.

982 zog sich der heil. Wolfgang, Bischof von Regensburg, hierher zurück und baute sich am Falkenstein eine Klause; später gründete er ein Kirchlein in St. Wolfgang. Die Ansiedlung, welche sich um dasselbe bildete, erhielt nach ihm ihren Namen.

Sehenswert ist die got. **Pfarrkirche,** 1480—1520 erbaut; der ✱*Hochaltar* ist eine Kunstschöpfung von seltener Vollendung, geschnitzt von Michael Pacher aus Bruneck 1481.

Im Vorhof zur Kirche ein 1515 zu Passau gegossener Metall-Brunnen mit Relief und folgender Inschrift: „Zu nutz und zu frumen den armen Pilgerung, die nit haben Geld und Wein, die sullen bei dicsen Wasser frellich (fröhlich) sein".

Spaziergänge von St. Wolfgang.

Eine sehr schöne Aussicht bietet der bewaldete (¼ St.) **Kalvarienberg.** — Neben dem Bahnhof der Zahnradbahn auf den Schafberg (S. 84), 10 Min. westl. vom Markt, steht *Grand-H. St. Wolfgang* (s. S. 82), dabei ein *Aussichtsturm,* früher Leuchtturm; zur *Cyclamenwiese,* zur *Dietlbachwildnis* (je ¼ St.); zum Ferienheim *Frauenstein* (für 500 Mittelschüler) auf schattiger Strandpromenade (1 St.). — Zur *Meierei H. Peter* mit herrlichem Rundblick; zum *Ahornplatz,* schöner Waldgrund, und von da weiter in ¾ St. zum *Holzerbauer* (Erfrisch.); zum *Appesbach* (1 St.); nach *Schwarzenbach* (¾ St.); nach *Strobl* (Dampfschiff- oder Kahnfahrt); zum *Landauer,* Whs. am Fuße der Pleckwand, jenseits des Sees; von hier schönster Blick auf St. Wolfgang und den Schafberg; nach **Fürberg,** Dampfschiffstation (s. S. 81 u. 82). 5 Min. vom Gasth., am Fuße des Falkensteins, ein *Scheffeldenkmal* (Pyramide mit Inschrift aus den Bergpsalmen); bez. Weg aufwärts (¾ St.) über die *Einsiedelei Falkenstein* zum **Scheffelblick** und *Abersee-Panorama,* mit sehr schöner Aussicht. — Zum *„Wolfgangseeblick"* am *Falkenstein*: von Frauenstein (s. oben) bis Wegw. „Falkenstein", dann r. aufwärts (bez. Weg) zur Paßhöhe; hier scharf *l.* zum herrlichen Wolfgangseeblick.

Ausflüge und Bergtouren von St. Wolfgang.

Von der Salzburger Straße auf die *Neßneralm,* von hier zum *Weißenbach* hinab und an diesem aufwärts in die *Wilde Kammer,* lohnender

Übergang nach *Goisern;* — nö. zum (1½ St.) *Schwarzensee* (711 m; *Restaur.*) und über die *Burgau* zum *Attersee* (3½ St.); — zum *Wirer-* oder *Rusbachfall* (2 St.); — zum *Schrainbachfall* und zum *Gaissteig*, einer interessanten Klamm (2 St.), 1 St. weiter die *Eiskapelle*, eine durch Lawinengänge gebildete Eishöhle; über *Halleswiessee* nach *Weißenbach;* auf dem Erzh. Valerie-Weg nach *Unterach* (4 St.), lohnend. — Ö. auf die *Zimitz* (1745 m) 4½ St. — S. auf die *Pleckwand* (1538 m), lohnende Rundschau, 3½ St.; — *Osterhorn* (1741 m) und *Hoher Zinken* (1762 m), 5 St., bez. Weg von Strobl über die *Postalm* (1305 m); Abstieg nach *Zinkenbach* 3½ St. — Von Zinkenbach auf das *Zwölferhorn* (1520 m) s. S. 82. — *Gennerhorn* (1730 m), 5½ St., prächtige Fernsicht; Übergang nach *Abtenau* oder *Hallein* 5 St. — *Gamsfeld* (2024 m; S. 67), 8 St., wundervolle Fernsicht. — *Rettenkogl* (1778 m), 4—5 St., mit Führer.

Der ***Schafberg**, 1780 m (1238 m über dem St. Wolfgangsee), ist einer der schönsten Aussichtspunkte. Er kommt dem Rigi zwar nicht an Großartigkeit der Umgebung, jedoch an herrlicher Fernsicht über Berge, Täler, Seen und das weite Flachland gleich. Der Gipfel stürzt jäh zum Mondsee ab. Oben steht ein großes und gut eingerichtetes Hotel (S. 85). Man versäume nicht, sich von den Hotels Peter oder der Zahnradbahnstat. St. Wolfgang aus telephonisch Zimmer vorher bestellen zu lassen.

a) Die 5,8 km lange **Schafbergbahn** (Fahrzeit 1 St., durchschnittliche Steigung 250:1000) übersetzt bei Km 0,5 den vom Schafberg herabkommenden *Dietelbach*. *R.* Blick in die malerische *Dietelbach-Wildnis*. Bei Km 1 beginnt die Steigung. (Im ganzen hat man *r.* und rückwärts sitzend die bessere Aussicht.) Bald *l.* herrliche Aussicht auf den Abersee und die denselben einschließenden Berge:

Im SO. der mächtige *Loser* und die *Trisselwand* bei Alt-Aussee, die *Hütteneckalm* bei Ischl; gegen S. das *Kattergebirge* mit dem *Hainzen*, an dieses schließt sich der *Retten-* und *Rinnkogl* an; den letzteren verdeckt zum Teil der kühn geformte *Sparber*. Zwischen diesem und der *Pleckwand* ist das *Gamsfeld* sichtbar. Nach *r.* folgen weiter das *Wieslerhorn*, der *Pitschenberg* und das *Osterhorn*, über die sich im Hintergrund der *Hochzinken* erhebt und gegen St. Gilgen der *Zwölferkogl*.

Bei Km 2,6 erreicht der Zug die erste Ausweiche, zugleich Wasserstation. Die Bahn steigt zwischen Einschnitten hinan, übersetzt tiefe Schluchten und Gräben und erreicht — *l.* Blick auf die untenliegende *Dorner-Alm* — durch den Wald aufwärts bei Km 4,1 die Hst. *Schafbergalpe*, 1367 m (s. S. 85). In der Ferne der Stauffen, Göll, Untersberg usw. Tief unten glänzt der Abersee, der durch den *Falkenstein* in zwei Seen geteilt erscheint. Man erblickt das reizend gelegene St. Gilgen, darüber hinaus den *Fuschlsee*, zu Füßen Schloß Hüttenstein mit dem *Krotensee*, bald auch den Mond- und Zellersee. Die Bahn klimmt den kahlen Schafberggipfel hinan und durch-

fährt einen 100 m langen Tunnel — vorher noch Blick auf den Abersee —; in der Mitte des Tunnels ist *r.* ein 6 m langes Fenster ausgebrochen, durch das man einen Augenblick den Attersee sieht. Der Zug erreicht bei Km 5,8 die Endstation *Schafbergspitze* (1730 m). Das *Hotel* (s. unten) liegt 50 m höher; ein Serpentinenweg führt hinan. (Fernrohrautomat.) — Die ganze Fahrt ist überaus genußreich und sollte von niemandem unterlassen werden.

b) Zu Fuß: Zur Besteigung empfehlen sich die frühen Morgenstunden. Der Weg (3¼—4 St.; blau-rot bez.) führt vom Ort noch 10 Min. unterhalb der Bahn bergauf zur (1¼ St.) *Dorner Alm*, *Oberen Alpe* und (1 St.) *Schafbergalpe* (1361 m; *Gasth.*). Prächtige Aussicht. Von hier auf steinigem Weg in 1¼ St. zum Gipfel mit dem *H. Schafbergspitze* der Salzkammergut-Lokalbahngesellschaft (komfortabel eingerichtet, mit schönen Terrassen. Geöffn. v. 1. Mai bis 16. Okt.).

Ein zweiter Weg („Purtschellerweg") führt über den *Mönichsee* (2½ St.) u. über das *Wetterloch* zum (2 St.) Gipfel. Die Brettlwandstiege ist mit Hanfseilen versichert, dennoch nur Schwindelfreien anzuraten.

Die ✱✱**Aussicht** vom Schafberg ist wundervoll. Die Alpenketten und Seen (*Atter-, Mond-* und *Aber-, Egel-, Kroten-, Grün-, Mönch-, Fuschl-, Zeller-, Waller-, Mattsee*) des Salzkammergutes, Oberösterreich bis zum Böhmerwald, die Alpen der Steiermark und Salzburgs, die bayerische Ebene bis zum Chiemsee bieten ein reiches, herrliches Panorama; im NW. der Mondsee mit dem Drachenstein; gegen W. der Fuschlsee, der Gaisberg bei Salzburg mit dem Nockstein zur *R.*; Stauffen, Untersberg, Hochkaiser, Hochkalter, Watzmann, Hoher Göll, Steinernes Meer, Übergossene Alpe mit ewigem Schnee, Tennengebirge und unten der Abersee; *r.* im S.: Ankogl, Hafnereck, Radstädter Tauern, Gamsfeld, Torstein und Dachstein, Hohe Wildstelle, Sarstein, Hohenwart, Grimming, Hohe Schrott; im O. Spitzmauer, Gr. und Kl. Priel, Höllengebirge, Hochleckengebirge, dahinter der Traunstein; endlich am nordöstl. Fuße des Schafberges der große Attersee.

Abstieg über die interessante *Himmelspforte* zur *Suissen-Alm* (1 St.), von dieser am *Schafbergsee* vorüber zur *Eisenau-Alpe* (1 St.), dann über die *Acker-* und *Moos-Alm*, am *Wehrbau* und am *Schwarzensee* vorüber, in 3 St. nach *St. Wolfgang;* Führer nötig. — Der Abstieg von der *Eisenau* nach dem *Attersee* durch den *Burggraben* (4 St.) empfiehlt sich nur für halbwegs Schwindelfreie.

Abstieg von der *Oberen Schafbergalm* über die *Fürstenalm* zum *Mayerhof* bei Hst. *Aich* (S. 81), unweit des Schlosses Hüttenstein (S. 81) und des *Rest. Batzenhäusl*, von wo noch ½ St. bis nach *St. Gilgen.* Weg rot bez.

Die Bahn nach Ischl zieht von Hst. St. Wolfgang (S. 82) an der sö. Bucht des Abersees nach (51 km) **Strobl,** 543 m (*H. am See; Post; Brandauer. — Rest. Münchener Hof*), stark besuchte Sommerfrische und Seebad am O.-Ende des Sees, Dampferstation. (Auskunft durch den Verschönerungsverein.)

Ausflüge. Auf den *Theresienstein* mit Blick über den ganzen See, ¾ St. — Zum *Schwarzen See*, 2 St., s. S. 84. — *Postalm* im Weißenbachtal (1305 m), 3 ½ St. — *Gamsfeld* (2024 m), 7 ½ St., sehr lohnend, aber nicht leicht; nur mit Führer (s. S. 67). — *Zimitz* (1745 m), 4 St. — *Rettenkogel* (1778 m), 4 St., bez. Weg. — *Rinnkogel* (1821 m), 5 St., nur für Geübte. — *Wieslerhorn* (1605 m), 5 St.; *Hochzinken* (1762 m), 6 St.

Übergänge: Durch das *Weißenbachtal* in die *Wilde Kammer* und über den *Bärenpfad* (1299 m) nach *Anzenau* (S. 67), 8 St.; über die *Moosbergalm* nach *Gosau* (S. 71), 6 ½ St.; über den *Hochzinken* nach *Golling* (S. 91); über die *Postalm* nach *Abtenau* (S. 72), 8 St., alles nur mit Führer.

Die Bahn führt über mehrere Hst. im Tale der *Ischl*, die den Abfluß des Abersees bildet, abwärts und überschreitet bei (56 km) Hst. *Wacht* die Grenze zwischen Salzburg und Oberösterreich. Hinter (59 km) Hst. *Pfandl* unterfährt sie durch einen 670 m langen Tunnel den Kalvarienberg. Bei *Kaltenbach* auf langem Viadukt über die *Kaltenbachau*, dann über die *Traun* und in den Bahnhof *Bad Ischl* (R. 5).

8. Attersee und Mondsee.

Von *Vöcklabruck* nach *Kammer* Eisenbahn, 12 km in 30—37 Min. — Von *Vöcklamarkt* nach *Attersee* elektr. Bahn, 14 km in ¾—1 St. — Auf dem Attersee Dampfboot von *Kammer* nach *Unterach* in 2 ½—3 St. und elektr. Motorboote. — Von *Unterach* nach *See* elektr. Lokalbahn. Auf dem Mondsee Dampfboot von *See* nach *Mondsee* in 1 ¼ St.

Vöcklabruck s. S. 54. Die Lokalbahn zweigt jenseits der *Agerbrücke r.* von der Staatsbahn ab (*r.* Schloß *Wartenburg*, *l.* die alte Kirche von *Schöndorf*) und tritt wieder an die Ager. — 3 km *Pichlwang*, 9 km *Siebenmühlen* und nach Übersetzung der Ager

12 km (Endstation) **Kammer**, 466 m (*H. Seehof*, mit Bädern, Park; *Traube; Hofwirt*), am Nordende des *Attersees*, mit herrlich gelegenem *Schloß*. ¼ St. nw. *Seewalchen* (*Gasth. Seewalchen; Loidl; Gugg; Hofmann*), gleichfalls am See. Wohnungen auch im Schloß Kammer (Museum des Vereins „Deutsche Heimat“) und in verschiedenen Villen. Dicht bei Kammer der freundliche Markt **Schörfling**, 511 m (*Blaue Traube; Goldenes Schiff; Mittendorfer*), mit vielen Sommerwohnungen. ¼ St. entfernt der prächtige Aussicht bietende *Litzlberger Keller*.

Der ✻ **Atter-** oder **Kammersee** (465 m) ist der größte unter den österr. Seen, 20 km lang, 2—3 km breit und 171 m tief; am nördl. Ende flach, zeigt er am Südende großartigen Gebirgscharakter. Dort erhebt sich, fast unmittelbar aus dem See aufsteigend, der *Schafberg;* östl. zieht sich das Höllengebirge gegen den Traunsee hin.

Die Dampfschiffe auf dem Attersee berühren von Kammer aus zunächst *Weyregg* (*Post; Nagel; Eichhorn*). Pfarrdorf am Ostufer des Sees, und legen dann in **Attersee**, 496 m (*H.-Pens. Attersee*, Segelsport; *Goldenes Schiff; Oberndorfer; Sagerer*), einem am Westufer am Fuß des *Buchberges* reizend gelegenen Dorfe, an. Beliebter Sommeraufenthalt, Ruder-, Segel-, Tennis- und Fischereisport. Sitz des Union-Jacht-Klubs. Badeanstalt, Spaziergänge. Elektr. Bahn Attersee—Vöcklamarkt s. S. 86.

Auf der Weiterfahrt werden die Stationen *Morganhof*, *Nußdorf* (*Gasth. Hofmann; Wiesinger*), *Parschallen* und *Stockwinkel* am West-, *Steinbach* (*Fürstauer; Föttinger*) und *Forstamt* am Ostufer angelaufen.

(Von Steinbach in 4 St. über *Feichten*, *Kien-* und *Aurachklause* zu den *Langbathseen* [S. 62].)

Von Steinbach ab hält sich das Dampfboot dicht an den schroffen Felswänden des Höllengebirges und erreicht die Sommerfrische **Weißenbach** am Attersee, 468 m (*Post*, gut geführt, mit 8 Dependancen, in der Hochsaison meist überfüllt, große Fischzuchtanstalt).

Durch das *Weißenbachtal* zur Hst. *Mitter-Weißenbach* der Salzkammergut-Lokalbahn, s. S. 63.

Weiter an den waldigen Vorhöhen des Schafbergs entlang nach *Burgau*, 468 m (*H. Burgau*), sehr hübsch gelegen, endlich nach **Unterach** (*H. am See*, Café, Kondit., Rest., Garten, Veranda; *Gold. Anker; Post; Gold. Schiff; Kastanienwald*), in reizender Lage an der Mündung der aus dem Mondsee kommenden *See-Ache*, als Sommerfrische stark besucht, 1000 Einw. Sehr mildes Klima (Edelkastanien!). Tennisplatz. Seebäder. Jagd-, Fischerei-, Ruder-, Segel- und Bergsport. Gute Radfahrstraßen.

Schöner Aufstieg zum *Schafberg* (S. 85), 4—4½ St. — Schöner Spaziergang am See durch die *Kais.-Elisabeth-Allee* in ¼ St. zum *Kaiserbrunnen* und zum (¼ St.) *Burggraben-Rechen*. Von hier beim Handweiser *r.* ab in 20 Min. auf schmalem Felsensteig (Ängstlichen nicht ratsam) in die wildschöne ✱*Burggrabenklamm*. Weiter über *Burgau* nach (1 St.) *Weißenbach* (s. oben). Von Burgau über den *Schwarzen See* nach *St. Wolfgang* (S. 84), 3½ St.

Von Unterach führt ein reizender Waldweg am rechten Ufer der Ache am *H. Wiesenau* vorüber durch die *Au* in ¾ St. zur Dampfbootstat. *See* (*Gasth.*) am östl. Ende des Mondsees. Die elektr. Lokalbahn (s. S. 86) geht am *l.* Ufer nach See (3,3 km).

Straße nach *Scharfling*, 1 St., s. S. 81.

Der **Mondsee** ist 11 km lang, über 2 km breit und 68 m tief. Im weiten Umkreise liegen im S. Schafberg und Drachen-

wand, im N. Kolomannsberg u. Kulmspitze. Vom Mittelpunkt des Sees aus ist der *Traunstein* sichtbar. Eine Rundfahrt auf dem See mit Dampfschiff ist sehr lohnend, am Seeufer viele Villen. Rings um den See führen gute Straßen. Die Dampfer berühren, von See ausgehend, die Stat. *Kreuzstein* (580 m) an der *Kienbergwand* (*H. Kreuzstein*; von hier ca. 8 Min. zum *Altersbach-Wasserfall*) und *Pichl* (*H. Aufhof*, in reizender Lage), in einer Bucht am Nordufer; weiter **Scharfling** (s. S. 81); die Hst. der Salzkammergut-Lokalbahn liegt 10 Min. höher (s. S. 81).

Straße nach (1 St.) *See* (S. 81). — Auf den (3 ½ St.) *Schafberg*, s. S. 81.

Am Südufer des Mondsees nach Stat. **Plomberg** (s. S. 81), Hst. der Salzkammergut-Lokalbahn; von hier, mit prächtigem Rundblick auf die den See einschließenden Berge, nach

Mondsee, 481 m (*Post; Gold. Krone*, Garten, Bad, beide gut; *Schwarzer Adler; Traube; Leitnerbräu; Koflerbräu*, Schießstätte; *Weißes Rößl; Gold. Stern;* 10 Min. entfernt *H. Königsbad.* — *Weinhaus Kothmayer; Seerestaur.*, am See). Der Markt, mit 1600 Einw., entstand 784 durch die Gründung einer Benediktiner-Abtei an der Stelle einer römischen Niederlassung, wahrscheinlich das historische *Tarnantone*. Die große, in edlem Stil gehaltene *Pfarrkirche* birgt gute Holzschnitzarbeiten aus dem Beginn des 17. Jahrh., ein Altarbild von Sandrart und ein schönes Gitter aus Marmor, ferner alte Römersteine. Mondsee ist durch seine warmen Seebäder (18—22°) und das feuchtwarme Klima zum Kurort sehr geeignet, besitzt eine *Wasserheilanstalt, Kuranstalt*, Schwimm- und Badeanstalten, ein Strand- und Sandbad (Familienbad), hübsche Sommerwohnungen und schattige Parkanlagen. Ruder- u. Segelsport, Jagd- u. Fischereigelegenheit. DÖAV. 10 Min. entfernt herrliche Waldwege; vom Markt führt eine schöne Lindenallee zu den nett gehaltenen Seeufern.

Spaziergänge von Mondsee: Auf den *Mariahilfberg* (10 Min.), lohnende Aussicht, und zum *Waldpark*; — *Riesnerbauer* (¼ St.); — *Gasterbauer* (¼ St.), Aussicht; — *Jogglbauer* (¾ St.), schönster Blick auf den Dachstein; — in die *Herrenöd* (¼ St.); — *Erlachmühle* (½ St.); — *Maierhof*; — *Prillhof* (¾ St.), schöne Aussicht; — *Waldweg* zur *Villa Baum*, reizende Waldwanderung (¼ St.); — *Grabnerhöhe, Höribachhöhe, Gaisberg*, alle drei gleich lohnend. Am schönsten jedoch die *Kogler-Binder-Aussicht*, 40 Min., bez. Weg.

Auf den **Kulmspitz** (1095 m, 2 St., sö.), bez. Weg.— **Kolomansberg** (1115 m), 2 St. nw.; über den *Irschberg* nach *Schernthan-Gasth.*, schöner Blick auf die Salzburger Alpen; Orientierungstisch auf dem Plateau. — **Ruine Wartenfels** (1010 m), 2 ½ St., über die *Höribachhöhe*, herrliche Aussicht. — **Drachenwand** (1169 m), 3 St., von *Plomberg* aus mit Führer, ziemlich beschwerlich. — **Schober** (1328 m), 3 ½ St., von der Hst. *Teufel-*

mühle aus (s. S. 80), entzückende Rundsicht. — Von *Plomberg* auf das **Höllkar** (1187 m), 3 St., mit idyllisch schönen Almen. Abstieg über den *Eibensee* zur Hst. *Hüttenstein* od. *St. Gilgen* (s. S. 82); Weg bez.

Von Mondsee mit der *Salzkammergut-Lokalbahn* über St. Lorenz nach *Salzburg* (32 km, 1½ St.) s. R. 7.

Das Salzburger Land.

9. Von Salzburg nach Schwarzach-St. Veit.

67 km Eisenbahn: Schnellzug 1½ St., Personenzug 2—2½ St.

Die *Salzburg-Tiroler* oder **Giselabahn**, eine der interessantesten Gebirgsbahnen, stellt die Verbindung zwischen Salzburg und (253 km) Innsbruck her.

Der Zug umfährt in großem Bogen die Stadt *Salzburg* (R. 1), die mit der Feste Hohensalzburg einen herrlichen Anblick bietet, fährt *l.* an (3 km) Hst. *Gnigl* (Rangierbahnhof) und dem Schloß *Neuhaus* vorbei, zwischen (*r.*) *Kapuzinerberg* und (*l.*) *Gaisberg*, an der (5 km) Hst. *Parsch* (Zahnradbahn auf den *Gaisberg* s. S. 34) vorüber, nach (6 km) *Aigen* (S. 33). Die Bahn führt über (8 km) Hst. *Hellbrunn-Glasenbach* (S. 34) mit Prachtblick auf Untersberg, Watzmann und Göll, nach (11 km) Hst. *Elsbethen*, 440 m (*Zieglau-Whs.*) mit Schloß *Goldenstein* (Erziehungsinstitut). Am Schloß *Urstein* (*r.*) vorbei nach (15 km) *Puch-Oberalm*, Haltestelle für das Dorf **Puch**, 440 m (*Hollwegers Gasth.*, mit Garten), mit alter Kirche (großer Marmorreichtum, sehensw. Seitenaltäre). 10 Min. vom Orte entfernt liegt das alte *Schloß Urstein*. Ausflug nach *St. Jakob am Thurn* s. S. 33. — Hinter Puch (*r.*) am *l.* Salzachufer die steilen *Barmsteine*, an deren Fuß die große Brauerei *Kaltenhausen*, *l.* Dorf *Oberalm* (*Döllerer; Schörghofer*) mit sehenswerter Kirche; Marmorwerk *Kiefer*, Landwirtschaftsschule Winkelhof. Über den *Almfluß* nach

18 km **Hallein**, 450 m (*Gold. Stern*, nahe dem Bahnhof; *Auböck; Stampfibrauerei*, Garten; *Unterholzer*, auch Studentenherberge; *H. Grüner Baum*, Wichtelhuberstr., 14 Z. mit 40 B., Rest., Garten, Veranda, Bäder, e. L., Ah.; *Gasth. Scheicher*, Schöndorferplatz, 10 Z. mit 30 B., Rest., Garten, Bad, e. L.; *Alte Post; Kranzingers Gasth.*, am Bahnhof), Stadt mit ca. 8000 Einw., wird urkundlich schon im 10. Jahrh. genannt, doch haben bereits Kelten und Römer hier Salzbergbau betrieben. Solbad. Schwimmbad. Stadtpark. Beliebte Sommerfrische. Wintersport. — Viele Privatwohnungen, Auskunft durch den Verein zur Förderung des Fremdenverkehrs. Sehenswert: *Städt. Museum*, *Pfarrkirche* und die aus dem 11. Jahrh. stammende *St. Peterskirche* mit alten schönen Grabdenkmälern. *Salzsudwerk*, *Fachschule* für Holz-

und Steinbildhauerei. — Marmorindustrie, große Zellulose- und Tabakfabrik. DÖAV.

Befahrung des Dürrnbergs (770 m). Der Besuch nimmt einschließlich des Aufstieges zur Einfahrt 2½ St. in Anspruch und ist recht interessant und gefahrlos. Fahrweg von Hallein auf den **Dürrnberg** 1 St. (770 m; *Gasth. zur Bergmannstreue; Gasth. Günther*, gut; *Sonne*), schöne Wallfahrtskirche. Fußgänger gehen von Hallein durch den Friedhof, dann *r.* durch den *Raingraben* hinauf, bis unterhalb der Bergkirche, ¾ St. Das Dürrnberger Bergwerk, größer als jenes in Berchtesgaden, hat eine Länge von 2862 m, eine Breite von 1250 m und eine Tiefe von 380 m. Der Bau erstreckt sich bis auf bayerisches Gebiet. Jährlich werden ca. 900000 hl Sole erzeugt, die im Sudhaus in Hallein versotten werden. Im Bergamt oben erhält man die Eintrittskarten, Bergkleider und einen Führer. Man geht anfangs eben durch eine Reihe gemauerter Stollen und rutscht dann auf zwei glatten Baumstämmen, mit Hilfe eines zur Seite angebrachten Seiles, in 1½ Min. hinab in die nächst tiefere Stollenlage. Auf diese Weise passiert man noch 4 Stollenlagen und gelangt an einen von der Sole gebildeten, elektr. beleuchteten See, den man mit einem Boot befährt. In einer Halle sind alte Salzstufen und die hier gefundenen keltischen und römischen Werkzeuge ausgelegt, welche beweisen, daß der Salzbau bereits von den Römern und Kelten betrieben wurde. Die Ausfahrt erfolgt 330 m tiefer durch den 1300 m langen Wolf-Dietrich-Stollen auf einem sog. „Wurstwagen", auch „Hund" genannt. — Rückkehr nach Hallein 10 Min.

Spaziergänge und Ausflüge von Hallein.

Zur **Theresienruhe**, hübscher Waldweg, ¾ St. — Zur **Raspenhöhe** (893 m), ½ St., vom Dürrnberg *l.* über den Graben auf bez. Weg. Oben reizender Talblick. — Spaziergang nach *Oberalm* mit großem Marmorwerk, von da bez. Weg nach (1¾ St.) *St. Jakob* (s. S. 33).

Über Zill nach Berchtesgaden (2½ St.). Von der Fahrstraße zum Dürrnberg beim Whs. *zur Wegscheid r.* ab. Die Straße (Anfang u. Ende steil) mündet bei Hst. *Au* aus; von hier mit elektr. Bahn nach Berchtesgaden. [Außerhalb *Zill*, bayer. Zollamt (Whs.), *r.* Weg nach *Schellenberg*.] — Außer diesem Fahrweg führt ein 1 St. weiterer, aber äußerst lohnender Fußweg unterhalb Dürrnberg über das Dorf *Au* mit neuer Kirche und Gasth. zur *Hst. Au*, oder beim Schulhaus Au vorbei in 1 St. auf schattigem Weg nach *Obersalzberg* (S. 41).

Scharitzkehl, Vorderbrand: Von Hallein nach *Obersalzberg* (3 St., s. o.); beim Gasth. Hintereck *l.* ab, dann durch Wald mit mäßiger Steigung in die *Scharitzkehl* (S. 41, 2 St.). Prächtiger Talschluß. Weiter nach *Vorderbrand* (Wirtsch.) und auf den *Brandkopf* (1156 m), mit Blick auf den Königssee. Abstieg nach *Königssee* (S. 44). Sehr lohnend.

Römerbrücke: a) über den *Riedl* auf bez. Weg (1½ St.); b) von Eisenbahn-Hst. *Vigaun* nach *Vigaun* und zur Römerbrücke. Von derselben führt die Straße nach *St. Koloman*. Einige Minuten vor der Straßenabzweigung geht es nach *Rengerberg*. Von hier führen zwei Stege (Schmaleck- und Hochsteg) über die 80 m tiefer liegende *Taugl* nach *St. Koloman*.

Zum **Stausee im Wiestal**, 2½—3 St., sehr lohnend; durch die *Hammerstrub* (2 Tunnels) in ¼ St. nach **Adnet**, hübsches Dorf (*Zur Post; Zum Steinbruch*) mit ansehnlichen Marmorbrüchen (Versteinerungen). Noch vor dem Ort bei der *Sulzenbachmühle l.* ab, an dem Elektrizitätswerke der Stadt Salzburg vorbei an den schönen *Stausee* (Wasserfall an der Staumauer; *Gasth.*). Längs des Sees zum (1 St.) *Whs. Neuhäusel;* dann Straßenteilung: *l.* nach *Ebenau*, ¾ St., *r.* mit Tiefblick in die wilde

Strubbachklamm, an den idyllischen *Hintersee* (*Gasth. Vordersee*) oder zuletzt hinauf nach *Faistenau*, 1¾ St.; durch die *Tiefbrunnau* nach *St. Gilgen*, (S. 81) 3 St.

Bergtouren von Hallein.

Schlenken (1647 m), 5 St., bez. Wege über *Waidach* und *Spumberg* (Sommergasthaus *Zillreit*), oder über *Riedl* und *Rengerberg*. Lohnende Aussicht. — Vom Schlenken in 1½ St. auf den **Schmittenstein** (1693 m). Abstieg über den *Gaissausattel* und durch das *Tauglтal* nach Hst. *Vigaun* (s. unten). — **Spielberg** (1446 m) und **Wieserhörndl** (1565 m), von (2 St.) *Krispl* in 2½ St. Sehr lohnend. Skiberge.

* **Kleiner Barmstein** (838 m), 1½ St.; Weg rot bez., über *Ruine Dirndl*, dann zum Fuß des Gipfels und von da (nur für Schwindelfreie) empor zum schmalen, senkrecht abfallenden Gipfel.

* **Roßfeld** (1538 m; vgl. S. 41), 3 St. über *Dürrnberg*, *Gmärk* u. *Pechhäusl* (1122 m, einf. Wirtsh.), zuletzt durch Wald zur *Roßfeldalm* (Einkehr) u. über den Almboden zum Aussichtspunkt, von da über das *Hennenköpfl* zum *Ahornkaser* (Einkehr), zum *Eckersattel* (1¾ St.) u. in weiteren ¾ St. zum *Purtschellerhaus*, von da in 3 St. zum * **Hohen Göll** (2519 m), s. S. 42 u. 92.

Die Bahn führt über (21 km) Hst. *Vigaun*, mit alter Kirche, nach (26 km) **Kuchl**, 465 m *(Neuwirt; Täublwirt; Megger-Stiegenwirt; Seethaler; Gumpold)*, uralter Ort mit interessanter Kirche.

Von Kuchl kürzester Weg zum *Purtschellerhaus* (s. oben) und auf den **Hohen Göll** (6½ St.). — ¾ St. zum *Gollinger* (Schwarzbach-)*Wasserfall* (s. unten). — Bergführer.

29 km Stat. **Golling**-*Abtenau*, 476 m *(Alte Post*, mit Depend. *„Gollinger Hof"*, Bahnhofstraße, 26 Z., Rest., Garten, Bad, Ah., alter Gasthof, gelobt; *H. Bahnhof*, 30 Z., großer Garten; *Neue Post*, 6 Z., Veranda; *Schwarzer Adler*, 20 Z. mit 45 B., Rest., Garten, Bad, e. L., Ah., gut bürgerlich; *Traube; Döllerer; Gasth. Windhofer*, 6 Z., Metzgerei; *Häuslwirt; Zum weißen Rößl*. — *Privatwohnungen*. — VV. — **DÖAV.**; Bergführer). *Golling* ist ein uralter Marktflecken mit 800 Einw., in sehr hübscher Lage mit altem *Schloß*, jetzt Sitz des Bezirksgerichts. An der Ostseite des Ortes *Waldpark* und der *Rabenstein* (646 m), herrlicher Aussichtspunkt; zwischen beiden der kleine *Eglsee* (Kahnschiffahrt). Der Ort wird als Luftkurort besucht; Arzt.

Ausflüge und Touren von Golling.

Zum * **Schwarzbach-** oder **Gollinger Wasserfall**, ¾ St. zu Fuß, ¼ St. zu Wagen. Vom Bahnhof *r.* über das Geleise und die Salzachbrücke auf das kleine, auf einem Felsblock stehende Kirchlein *St. Nikolaus* (485 m) zu, dann *l.* dem Handweiser folgend, an zwei Wirtshäusern vorüber. Der Schwarzbach stürzt, aus einer Felsgrotte des kleinen Göll entspringend, in zwei gewaltigen Absätzen ca. 76 m hoch herab. Über den Abgrund ragende Blöcke bilden in der Mitte des Falls einen riesigen Torbogen. Zwischen 11 und 12 Uhr vorm. herrliches Farbenspiel der von der Sonne getroffenen Wassermassen. Am Wasserfall drei Gasthäuser: *Torrener Hof*, mit Mineralbädern; *Zum Amerikaner; Leopolder Whs. zum Wasserfall*.

Zu den ***Salzach-Öfen** an der Reichsstraße in ¾ St., Wagen von Golling ¼ St. ½ St. von Golling bei der *Lammerbrücke Gasth. Reiter.* Das Salzachtal verengt sich stark; Tennen- und Hagengebirge treten ganz nahe aneinander und bilden enge Schluchten, durch die ½ St. lang die *Salzach* wild tosend ihren Lauf nimmt. Das sind die *Öfen* („Of" keltischer Ausdruck für Wasserrinne). Durch die Schluchten führen sichere Treppenwege. Am Ende der Öfen hübscher Ausblick ins Salzachtal. (Steig zur früher befestigten *Kroatenhöhle*, jetzt ungangbar.) *L.* führt der Weg bei der Kapelle *Maria Bruneck* (563 m) wieder auf die Reichsstraße zurück. Oberhalb dieser Kapelle, am Eingang in den **Paß Lueg**, Denkmal für Josef Struber, Wirt in Stegenwald, den Verteidiger des Passes in den Franzosenkriegen. An der engsten Stelle (13 m) des Passes liegen die Befestigungen; *l.* Blockhaus, *r.* Kroatenhöhle. Von hier nach *Sulzau* (S. 93) 1¼ St., im ganzen 2½ St. von Golling.

Nach Berchtesgaden: a) vom (¾ St.) Gollinger Wasserfall zur (2¼ St.) *Dürrfeichtenalpe* (1349 m), ¼ St. weiter zum *Eckersattel* (1433 m) [*l.* aufwärts Weg zum *Purtschellerhaus*, ¾ St.; S. 42], dann hinab nach *Obersalzberg* (1½ St.) und (1 St.) *Berchtesgaden* (S. 37); b) 1½ St. weiter, aber lohnender: Von der *Dürrfeichtenalpe r.* über das ***Roßfeld** (1538 m; s. S. 91), Abstieg nach Hst. *Au*, s. S. 37. (Vom Roßfeld nach Hallein s. S. 91). c) Jenseits der Salzachbrücke führt *l.* eine gut angelegte Jagdstraße in das *Bluntautal* mit hübschen Wasserfällen und zum (4½ St.) **Torrenerjoch**, 1728 m, mit der *C. v. Stahlhütte* (s. S. 42); Übergang zum *Königssee* und nach *Berchtesgaden*, 2½—3 St. Von der Hütte auf den *Jenner* (1874 m); s. S. 41), 1 St., auf das *Hohe Brett* (2337 m) und den *Hohen Göll* (2519 m), 4½ St.; *Schneibstein* (2275 m), 1¾ St.; *Kahlersberg* (2348 m), 3 St.; *Götzenalm*, *Obersee* u. a. Aus der Bluntau nach 1 St. *l.* bez. Weg zu den *Schlum-Almen*. — Von Golling auf den *Schwarzaberg* (1583 m), 4 St.; *Trattberg* (1756 m), 5 St.; *Tristkopf* (2107 m), 4½ St., u. a. m.

Von Golling durch das interessante **Lammertal** über *Scheffau* und *Strubberg*, oder (weiter, aber lohnender) auf der Straße an den *Lammer-Öfen* (Restaur.) und dem *Aubachfall* vorüber nach *Abtenau* (S. 72), 4—4½ St. (Postauto). Von hier über die ***Zwieselalm** (1575 m) nach *Gosau* und den Gosausee, s. S. 71. Von *Abtenau* in 2½ St. nach *Annaberg* (s. S. 72), von hier in 2 St. nach *St. Martin* im Fritztal und nach Stat. *Hüttau* s. S. 80 oder über die *Söldenhütte* nach Hst. *Pfarrwerfen* (s. S. 94).

***Hoher Göll** (2519 m; Näheres S. 42). In 3½ St. über *Dürrfeichten-Alpe* zum Eckersattel und *Purtschellerhaus* (S. 91). Weiterweg und Abstiege nach *Berchtesgaden*, usw. s. S. 42. — **Kleiner Göll** (1751 m), vom Schwarzbachfall auf steilem, bez. Weg in 3 St.

Tennengebirge, großartiger Gebirgsstock von ungefähr 6 St. Länge und 3½ St. Breite. Bedeutendere Erhebungen sind: *Raucheck* (2428 m); *Bleikogel* (2409 m), *Tiroler Kopf* (2314 m), *Wieselsteinkogel* (2298 m) und *Hochkogel* (2279 m). Die meisten sind vom Plateau leicht zu ersteigen, ausgenommen *Hochthron* und *Fieberhorn*; viele Routen sind bezeichnet, trotzdem ist für Gipfeltouren und für die hochinteressanten *Plateauwanderungen* von Golling zur Söldenhütte, nach Werfen oder Abtenau, wobei mehrere Gipfel erstiegen werden können, Mitnahme eines Führers ratsam.

Hinter Golling übersetzt die Bahn die *Lammer*, gleich darauf die Salzach, fährt (*l.* das *Lammertal*, *r.* das *Bluntautal*) in den 928 m langen *Ofenauer Tunnel* und tritt in den *Paß*

Lueg (s. S. 92) und damit in den *Pongau* ein. *L.* das *Tennen-*, *r.* das *Hagengebirge*. Das Tal erweitert sich wieder. — 39 km **Sulzau**, 508 m (*Bahnhof-Rest.*).

Von Sulzau über die *Pitschenbergalm* (1707 m, 4 St.) auf den (2 ½ St.) **Tiroler Kopf** (2314 m) und zum südlich gelegenen (¾ St.) *Hochkogel* (2279 m; von diesem zur Eisriesenwelthöhle, s. unten). Von Pitschenberg Übergang zur *Söldenhütte* (S. 94) 4 ½ St., auf den *Wieselstein* (2298 m) 2 St. u. a. — Zum *Scheikofen*, einer interessanten Höhle im Hagengebirge, vom Bahnhof Sulzau ¾ St. Nur mit Führer und Fakkeln! — Auf den *Tristkopf* (2107 m) 4 St., Abstieg nach Golling.

Jenseits der Salzach wird bei (43 km) Hst. *Tenneck* das Eisenwerk *Concordiahütte* (*Gasth. Brunner; Maltan*) sichtbar, an der Mündung des *Blühnbachtales* gelegen.

Nächster Aufstieg zur *Eisriesenwelthöhle*, s. unten bei Werfen. Durch das **Blühnbachtal** (keine Unterkunft!) führen 2 Straßen (Benutzung der oberen nicht gestattet!) am Ufer des Blühnbaches, zwischen *r. Hagengebirge*, *l. Imlau-Gebirge*, in 2 St. zum schönen *Jagdschloß*, erbaut 1613. Von Blühnbach weite und beschwerliche Übergänge (nur mit Führer) über die *Mauerscharte* (2180 m) zur *Röthalpe* und zum *Obersee* oder zum *Kaerlingerhaus* (S. 43) oder über die *Torscharte* nach *Hintertal* bei Saalfelden.

Das **Hagengebirge**, ein massiger Gebirgsstock zwischen Blühnbach- und Blüntautal, ist wenig besucht. Zugang von Golling über die *Schlum-Almen* oder über die *Rennanger-Alm*. Gipfel: *Raucheck* (2393 m), *Kahlersberg* (2348 m), *Fillingschneide* (1968 m), *Tristkopf* (2107 m) usw.

46 km **Werfen**, 524 m (*Post; Weißes Rößl; Hirsch; Löwe; Schwarzer Adler; Brunner*), urkundlich 1029 erwähnt, mit 800 Einw., ist als Sommerfrische besucht. Zahlreiche schattige Spaziergänge. Hübsche Sommerwohnungen. Auskünfte erteilt der Verschönerungsverein. ÖTK.

20 Min. vom Markte entfernt, auf steilem Felsen (112 m) die mächtige Feste *Hohen-Werfen*, erbaut i. J. 1077 von Erzbischof Gebhard. Sie wurde wiederholt befestigt und diente im 16.—18. Jahrh. den Erzbischöfen von Salzburg als Gefängnis. Seit 1897 Eigentum des Erzh. Eugen, welcher sie gründlich erneuern ließ; schöne Waffensammlung. Besichtigung gestattet. Im Hintergrund die *Übergossene Alm*.

Ausflüge und Touren von Werfen.

Zur (20 Min.) ✱**Erzherzog Eugen-Klamm**, einer engen, malerischen Schlucht mit schönen Wasserfällen. — Auf den **Feuersengkogel**, 1 St., mit herrlicher Aussicht.

In die ✱**Eisriesenwelthöhle**, gut angelegter Reitweg in 3—3 ½ St. zum *Achselkopf* (Schutzhaus im Bau). In der Blockhütte Führer, Steigeisen (unerläßlich!) und Grubenlampen zu haben. In 20 Min. (etwas schwindelig) unterhalb der seltsam geformten „Beißzange" zum Höhleneingang (1640 m); herrlicher Rückblick auf Salzachthal, Hochkönig und Hohe Tauern. Der Besuch des vorderen Teiles der Eishöhle beansprucht etwa 3 St., er ist weniger bequem als der der Dachsteinhöhlen

(S. 73), kann aber von jedem Durchschnittstouristen gefahrlos ausgeführt werden. Der Besuch ist nur mit Führer gestattet! Gebahnte Steige wie in der Dachsteinhöhle gibt es hier nicht, da die Höhle möglichst in ihrem ursprünglichen Zustande belassen wird. Für Befahrung des inneren (eisfreien) Teiles der Höhle (Dauer 1 Tag und noch länger) ist vorherige Anmeldung bei Kaufmann *Kaltenegger* in Werfen oder beim *Verein für Höhlenkunde* in Salzburg, Bismarckstr. 16, erforderlich.

Diese Eishöhle ist die größte des Kontinents; über 24 km sind bereits erforscht, doch ist noch lange nicht das ganze weitverzweigte System von auf- und abführenden Gängen erschlossen. Die Höhle gehört zu den sogen. „Windröhren"; ein starker Luftzug, der im Sommer nach außen, im Winter nach innen gerichtet ist und bei schönem Wetter deutlicher spürbar ist als bei schlechtem, befördert die Bildung des glasharten Eises; vereist sind nur die ersten 2 km des Höhlenganges mit 20000 qm Eisfläche. In diesem vorderen Teile gelangt man über einen Geröllhang zum *Posselturm;* bis hierher drang 1879 Freiherr *von Posse't-Czorich* vor; aber die Höhle geriet wieder in Vergessenheit und mußte 1912 und 1913 von Mitgliedern des Vereins für Höhlenkunde in Salzburg unter Führung des im Weltkrieg gefallenen *Alex. von Mörk* neu entdeckt werden; ein Haupthindernis bildete damals der „*Sturmsee*", ein kleiner See, dessen Wasser ständig unter 0 Grad ist, aber niemals zufriert, weil der Luftzug die Wellen in Erregung hält; er mußte von Mörk mittelst eines Taucheranzuges bezwungen werden. Die Eisriesenwelthöhle enthält Räume von ungeheurer Größe (so besonders den *Alexander v. Mörk-Dom*) und Eisgebilde von märchenhafter Schönheit und gehört zu den größten Sehenswürdigkeiten des Alpenlandes. Die Benennungen sind zum Teil der Eddasage von den Eisriesen entnommen.

Von der Höhle AV.-Steig (nur für Geübte) in 2 St. auf den **Hochkogel** (2279 m) und das Plateau des Tennengebirges. Abstieg über *Pitschenbergalm* nach *Sulzau* s. S. 93.

Von Werfen zur (4 St.) *Werfener Hütte* des ÖTK. auf dem *Elmaukamm*, 1930 m (unbewirtsch.; 10 Matr., 10 Lager); herrliche Aussicht. Ausgangspunkt für *Hochthron* und *Fieberhorn* (schwierig). — Über die Griesscharte auf das *Streitmandl* (ca. 2300 m) mit der (5 St.) unbewirtsch. Hütte des Edelweißklubs Salzburg und in 1½ St. auf das *Raucheck* (2428 m), den höchsten Gipfel des Tennengebirges. Herrliche Aussicht. — Durch die „*Hölle*" (Eisenbergbau) nach *Mitterberg* (S. 95), 3 St. — Auf das botanisch interessante *Blühnteck*, 3 St. — Auf den ✱*Hochkönig* (2938 m; Näheres s. S. 95) durch den Höllgraben in 3 St. zur *Mitterfeld-Alm* (S. 95) oder über die *Rettenbachtalalm* (Schutzhaus geplant) direkt (9 St., Führer).

48 km Hst. *Pfarr-Werfen (Alte Post; Pfarrwirt; Rieder; Eberharter);* alte gotische Kirche. Das Salzachtal erweitert sich; r. der *Hochkönig* mit der *Mandlwand*.

Über *Werfenweng* (schöner Talschluß) zur (3½ St.) *Söldenhütte* (Sommerwirtsch.; 8 B., 8 Matr.) der AVS. Salzburg (1550 m), herrliche Aussicht; auf den (4 St.) **Bleikogel** (2409 m) u. andere Gipfel des Tennengebirges, Plateauübergänge auf das *Raucheck*, nach *Golling* u. *Abtenau*, über den *Jochriedl* nach *Lungötz*, nach *St. Martin* im Fritztal, nach *Hüttau* u. *Bischofshofen*: Wege bez.

Die Bahn überschreitet den *Fritzbach* und die Salzach.

53 km **Bischofshofen,** 544 m *(Neue Post; Bahnhofsrestaur. und Hotel; Gasth. Alte Post,* im Zentrum des Marktes, 12 Z. mit 17 B.,

Café, Rest., Bad, e. L., Ah., gute Küche; ***Karolinenhof***, mit Kino u. Saal; Bad; ***Reich; Farinelli***. Weinhaus; ***Schauer; Huberwirt; Kaltner***). Eisenbahnknotenpunkt. 5000 Einw. Bischofshofen ist eine der ältesten Niederlassungen des Landes (römische Altertümer). Drei Kirchen, darunter die gotische ✱*Maximilianskirche* mit dem Grabdenkmal des Bischofs Silvester von Chiemsee († 1453). Sommerfrische. Touristenstandort. Badeanstalt mit Schwimmbad. Wintersport. In der Nähe der schöne, 51 m hohe Wasserfall des *Gainfeldbachs*. 20 Min. weiter oberhalb *Ruine Bachsfall* mit schöner Aussicht.

Ennstalbahn nach Stainach-Irdning (—Selzthal—Wien) s. R. 6 B.

Touren von Bischofshofen.

Der interessanteste Gebirgsstock der Salzburger Kalkalpen ist die **Übergossene Alm** (Ewiges Schneegebirge), ein 4 km langes u. 2 km breites Hochplateau, das von ewigem Schnee bedeckt ist. Mit dem Steinernen Meer nur durch die schmale *Torscharte* zusammenhängend, erhebt sich der gewaltige Kalkstock gänzlich freistehend aus dem grünen Mittelgebirge zwischen Saalach und Salzach. Am südl. Plateaurand ragt die höchste Spitze, der ✱**Hochkönig** (2938 m) empor. Die Besteigung (9—10 St.) ist lohnend und für Geübte unschwierig, Führer nur für Ungeübte erforderlich. Von der Hst. *Mitterberghütten* (s. u.) Fahrstraße nach (2 St.) *Mühlbach*, schön gelegenes Dorf mit großem Bergbau (Postwagenfahrt); dann in 1¾ St., an den Mitterberger Kupfergruben vorüber nach *Mitterberg* (*Gasth.*), Kupfergewerkschaft, Reste des prähistor. Bergbaues im Museum; besser von Bischofshofen über das *Gainfeld* oder den *Haidberg* in 3 St. nach Mitterberg. Bez. Weg über die *Mitterfeldalm* an der *Mandlwand* vorbei, dann an der kühnen *Torsäule* (2591 m) und dem *Kleinen Bratschenkopf* (2683 m) vorüber zum (5 St.) Gletscher (*Übergossene Alm*). Über diesen hinweg (der Weg ist durch Stangen bez.) in 1¼ St. zum Gipfel, *Schutzhaus* des ÖTK. (Sommerwirtsch.; 9 B., 23 Matr.). Wundervolle ✱Rundsicht (Panorama von Mühlbacher).

Abstieg über die *Teufelslöcher* nach (3½ St.) *Hintertal* bei Saalfelden, über das *Birgkar* nach (4 St.) *Dienten*, über *Rettenbachalm* nach Werfen, nur mit Führer.

Von *Mühlbach* (s. oben) auf den *Dientner Schneeberg* (1917 m) 3 St; von *Mitterberg* auf den **Hochkeil** (1779 m) 1 St., sehr lohnend, prachtvolle Aussicht; dgl. vom ✱**Hochgründeck** (1827 m), 3 St., s. S. 96.

Die Bahn führt in dem sich etwas verbreiternden Salzachtal, an der (56 km) Hst. *Mitterberghütten* (Schwefelsäurefabrik) (s. oben) — hier mündet *r.* das Mühlbachtal mit dem „Erzweg" zu den Kupferschmelzöfen (Hüttenwerk) — vorüber, nach

61 km **St. Johann im Pongau**, 563 m (***H. Pongauer Hof***, schöne Lage, nahe Bahnhof, 24 Z. mit 40 B., Café, Rest., Terrasse, Garten, Bäder, e. L., Zh., Ah., empfohlen; ***Gasth. Neue Post***, gut, Garten, Bäder; ***Prem***, schöner Garten; ***Alte Post; Zum Hirschen***, gut; ***Gold. Kreuz; Brückenwirt; Adelsberger; Schwaiger***, an der Kirche; ***Höhenwarter; Zum Adler***), großer Markt mit 1500 Einw.

Neue gotische Kirche. Schwimmbad, reger Wintersport (Sprungschanze, Skiwettläufe).

Ausflüge und Touren von St. Johann.

Die ***Liechtensteinklamm** (Wagen bis zum Klammeingang 1 St. — Besuch zu Fuß mit Aufenthalt 3½ St., mit Wagen 2½ St. Omnibus bis 3 Min. vom Klammeingang). Vom Dorf *Plankenau* (¾ St. vom Bahnhof) führen drei Wege zur Klamm; der *r.* abgehende *Fahrweg* führt bis auf 3 Min. zu ihr. Die Wagen benutzen die Fahrstraße bis zum Umkehrplatz; bei *Winklers Gasthaus* gelangt man auf dem AV.-Weg (1½ St. Fußweg) hinab zur Ache, über diese zum Eingang zur Klamm (gute *Gastwirtsch.*). Am Umkehrplatz gutes *Restaur.* Beim Eintritt in die Klamm beachte man, sich abzukühlen und die Überkleider zu nehmen; Regenschirm nicht zu vergessen. (Die Klamm ist im Winter geschlossen.) Der Wasserfall bietet bei Sonnenschein vormittags den schönsten Anblick. Durch die großartige Klamm führen festgebaute Brücken und Felsgalerien zum sogenannten *Klammkessel*, rings von mehr als 300 m hohen Felswänden eingeschlossen; dann öffnet sich, domartig gewölbt, die ***Zweite Klamm**, die zum 80 m hohen ***Wasserfall** führt, der in malerischen Kaskaden seine brausenden Wogen herabsendet. Vor dem Wasserfall eine Brücke über die Ache zu einem *Tunnel*, durch den man zu demselben gelangt. Etwa ½ St. weiter aufwärts erreicht man die bereits 1680 aufgefundenen heißen Quellen. Ein kühn angelegter AV.-Weg „*Sautersteig*“ (z. Z. ungangbar) führt nach Stegen-*Wacht* (Whs. „in der Wacht“) an der Großarler Straße. Herrliche Rundsicht. Die meisten Reisenden kehren bei der Tafel „Ende der eigentlichen Klamm“ zurück.

Vom Eingang der Klamm führt westl. ein Fußweg nach *Schwarzach* (S. 97).

***Hochgründeck** (1827 m), 3 St., *nicht zu versäumen*, überaus lohnend. Der rot-weiß bez. Weg zweigt oberhalb des Friedhofes *l.* von der Wagrainer Straße ab. Der anfangs etwas steile Anstieg geht nach ¾ St. in einen völligen Waldweg über, der ungefähr 1¾ St. aufwärts führt. Dann wieder eine etwas steilere Strecke bis zum (½ St.) *Hochgründeckhaus* der AVS. Ybbstaler-Wien, 1800 m (Sommerwirtsch.; 14 B., 6 Matr.; Winterraum). Vom Gipfel großartige *Fernsicht: im N. Tennengebirge, Hoher Zinken, Traunstein; im O. Dachsteingruppe, Ennstal und die Ennskraxen; im S. die Tauernkette in ganzer Ausdehnung, und zwar die Rottenmanner, Niederen, Radstädter, Gasteiner, Rauriser, Zentral- und Krimmler Tauern mit Großvenediger, Großglockner, Wiesbachhorn, Hocharn, Sonnblick, Ankogl usw.; im W. der nahegelegene Hochkönig, Steinernes Meer, Hoher Göll und Hagengebirge.

Abstieg auch nach (2—2½ St.) *Eischofshofen* (S. 94), nach (2 bis 2½ St.) *Hüttau* (S. 80), nach (2½—3 St.) *Wagrein* (s. unten).

Sonntagskogel, 1820 m, 4½ St., reiche Flora. Aussicht, Skigelände.

Ins **Großarltal** führt eine 13,5 km lange Fahrstraße (Post bis Großarl tägl. in 3 St.) in Windungen hinan, mit herrlichen Blicken in die Liechtenstein-Klamm, über den beliebten Sommeraufenthalt (3½ St.) **Großarl**, 920 m (*Linsinger; Alte Post; Neuwirt*), nach (1½ St.) *Hüttschlag*, 1020 m (*Gasth. Lederer; Gasth. Kendlbacher Maria*), mit verlassenen Kupfergruben. Übergang nach Hof- und Bad-Gastein, ins *Kleinarltal* u. nach *Zederhaus* im Lungau (5—8 St.). Über die Arlscharte zur Samerhütte und Osnabrücker Hütte im Maltatal.

Ins **Kleinarltal** nach (2 St.) **Wagrain** (834 m), 1100 Einw. (*Neuwirt; Reiterbäck; Metzger*), mit alter Kirche (von hier ins Ennstal nach

Altenmarkt [S. 80] und [3 St.] *Radstatt* [S. 79]). — Von Wagrain in das obere ca. 25 km lange *Kleinarltal* mit dem Dorf *Kleinarl*, 1014 m (*Gasth. Schwarzenbacher; Halder; Schiffer*), und dem *Jägersee* mit Jagdhaus; nun eben in ¾ St. zur *Kerschbachalm* und über eine hohe Steilstufe aufwärts in 1 St. zum ✻**Tappenkarsee** in großartiger Umgebung (1762 m.) — Übergang über das *Haselloch* nach *Zederhaus* (6½ St.) und (3 St.) *St. Michael* in Lungau. — Über die *Tappenkarhöhe* nach *Karteis* im Großarltal.

Von *St. Johann i. P.* wendet sich die Bahn, das geographisch bedeutsame Knie der Salzach umfahrend, nach W. und tritt auf das *r.* Salzachufer.

67 km **Schwarzach-St. Veit**, 631 m (*Bahnhof-H. Egger*, 42 Z.; *H. zur Post; Schwarzacher Hof; Eder; Ostermayer; Tevini; Hutter*), mit 1030 Einw., 20 Min. westl. vom Bahnhof gelegen. Schwimmbad. Lungenheilanstalt *Grafenhof*.

In Schwarzach schlossen 1729 die Häupter der protestantischen Bauern den „Salzbund", der 1731 den Auswanderungsbefehl des Salzburger Erzbischofs Leopold Graf Firmian hervorrief, auf Grund dessen 22151 Menschen ins Exil wanderten. Der Tisch, an dem dieser Bund geschlossen wurde, mit rohem Gemälde, befindet sich im Bahnhof-H. Egger in Schwarzach und wird auf Wunsch gezeigt. Die Inschrift lautet: „Das ist der nemliche Tisch, worauf die luterischen Bauern Salz geschleckt haben im Jahre 1729."

Tauernbahn nach *Bad Gastein* s. R. 10.

Von Schwarzach Fußweg zur ✻*Liechtensteinklamm* etwa 1 St., kürzer als von St. Johann im Pongau (S. 95). — Eine Fahrstraße führt über den Markt **St. Veit** (850 Einw.; *Gasth. Ebster; Scherer; Posch; Burgschweiger; Gastwirtsch. Grafenhof* u. a. — *Pensionen*) nach (¾ St.) **Goldegg**, kleines Dorf mit *Schloß* (sehenswerter Wappensaal). In der Nähe der kleine *Goldegger See*. — Weiter am *Lang-* und *Schaibling-See* vorüber durch die **Dientenbachschlucht** in 3½ St. nach *Dienten*. — Von Schwarzach über die *Thurnalm* auf das **Heukareck** (2096 m) 4¼ St. — **Auf den *Dientener Schneeberg*** (1917 m), 6 St. (s. S. 95).

10. Die Tauernbahn: (Salzburg—)Schwarzach-St. Veit—Bad Gastein—Spittal a. d. D.

Österr. Bundesbahn. Bis *Bad Gastein* 40 km; Schnellzug 1¼ (zurück ¾) St., Personenzug 1½ (zurück 1) St.; bis *Spittal* 105 km in 2¾ bezw. 3½ St.

Die **Tauernbahn** bildet die kürzeste Verbindung zwischen *Salzburg* und *Triest* (Gesamtlänge 287 km) und ist eine der interessantesten und großartigsten Alpenbahnen. Näheres in Griebens Reiseführer, Bd. 152: *Die Tauernbahn*.

Von *Salzburg* nach (67 km) *Schwarzach-St. Veit* s. R. 9.

Die Bahn steigt von Schwarzach-St. Veit, *l.* die Strecke Salzburg—Innsbruck verlassend, mit 25 ‰ am *r.* Steilhang empor; prächtiger Blick auf den *Hochkönig*. Es wird der 179 m lange *Untersbergtunnel* durchfahren, der Bürgelein-

schnitt und der Musangergraben übersetzt. Dann folgt der 99 m lange *Kenlachtunnel.* Hinter (76 km) Hst. *Loifarn* (722 m) verläßt die Bahn das Salzachtal, übersetzt zwischen den beiden *Klammtunnels* die in tiefer Schlucht tosende *Gasteiner Ache* und führt über (14 km) Hst. *Klammstein,* an der alten Reichsstraße gelegen, nach (19 km) *Dorfgastein,* 823 m (*Post*), mit alter Kirche, und durch das sich erweiternde Tal nach

24 km Stat. **Hofgastein** (840 m), ½ St. vom Ort (Postomnibus). Diesem näher (10 Min.) liegt die (29 km) Hst. *Hofgastein.*

Hofgastein.

Bahnhöfe s. unten.

Hotels mit Bädern: *H. Central,* Hauptplatz, 56 Z. mit 72 B., Café, Rest., Terrasse, e. L., 1. Okt.—15. Dez. u. 15. März—15. April geschl.; *H. zum gold. Adler; Post; Salzburger Hof; Turri; H. Austria,* Café; *Zum Boten; Grüner Baum.* — **Ohne Bäder:** *Tivoli,* neben der Haltestelle, 12 Z. mit 20 B., Rest., Terrasse, Garten, e. L.; *Weiße Taube; Knoll; Kaltenbrunn; Bahnhofrest.; Mayer.*

Kurhäuser mit Pensionen: *Villa Wahnfried; Zottenhof* u. *Kurhaus Gastein; Kurhaus Café Fischer; Winkler; Gutenbrunn mit Dep.; Bavaria; Österr. Hof; Habsburg; Rübezahl; Friedrichsburg; Germania; Engel; Elisabetheim.*

Miethäuser mit Thermalbädern.

Auskünfte durch die Kurkommission.

Fremdenzimmerabgabe 40% des Zimmerpreises, einschl. Bedienung und Beleuchtung. — **Kurzeit:** Mai—Okt.

Ärzte und Apotheke.

Kurkasino, modern eingerichtet, mit großen Leseräumen, Vortrags- und Musiksälen, Wandelbahn, Kino usw.

Bäder s. unten.

Kurmusik; Tennisplatz.

Wintersport: Ideales Skigelände, große Sprungschanze, Skikurse, Skimarkierungen, 5—12 km lange Rodelbahnen.

Thermalbad *Hofgastein* (869 m), Markt mit 1000 Einw., war zur Zeit des Goldbergbaues einer der reichsten Orte des Landes, woran die interessanten Grabsteine der Weitmoser, Strasser u. a. (16. Jahrh.) an der Kirche erinnern, heute ist es einer der besuchtesten Kurorte (1922: 5610 Kurgäste, 1020 Passanten). Die alte Holzrohrleitung, welche das Thermenwasser von Badgastein hierher leitete, wurde 1906 durch eine einzigartige moderne Anlage ersetzt, durch welche sich die Temperatur des Wassers nur wenig verringert (von 39° auf 34° R), ohne daß die Heilwirkung beeinträchtigt wird. Die ozonreiche Höhenluft und die wunderbare Ruhe wirken als wesentliche Heilfaktoren mit. Der Markt besitzt zwei öffentl. Badehäuser: die *Märktische Badeanstalt* (geöffn. v. 6—12,

2—7 Uhr) und das *Militärbad*. Ferner sind Bäder in den Hotels und Privathäusern zu haben. Bädergebrauch ganzjährig, Vor- u. Nachsaison bedeutend ermäßigte Preise. Hofgastein ist billiger, aber auch einfacher als Bad-Gastein. Schattige Spaziergänge im Kurpark, an der Ache usw. Vom *Weitmoser Schloß* (Restaur.), jenseits der Ache, lohnende Aussicht.

Spaziergänge: Zur (20 Min.) *Pyrker Höhe*, lohnender Aussichtspunkt mit *Rest.*, Promenaden im Waldesschatten. — Zum (20 Min.) *Rastötzenbach-Wasserfall*. — Zum *Planötzenbauer*. — Zur *Biberalm*.

Bergtouren von Hofgastein.

***Gamskarkogel** (2465 m), 4½ St., Führer entbehrlich; Reitweg über die *Rastötzenalm* zum Gipfel. Schönes Panorama. Gutes Skigelände. Auf der Spitze offene Hütte. Aussicht: nö. Dachstein und Hochgolling; n. Ewigschneegebirge; w. Großglockner und Wiesbachhorn, s., am meisten hervortretend, die Eis- und Schneeflächen des Ankogel und Tischlerkar. — Abstieg in 3 St. nach *Bad Gastein*, weiterer Abstieg in das *Großarltal* in 3½—4 St.

Haaseck (2118 m), mit herrlichem Blick ins Tal; über Dorf-Gastein in 4½—5 St., Führer entbehrlich, Weg bez.

Türchlwand (2573 m), 5½ St., von Hofgastein über *Laidalm*; zurück über *Schloßalm*, *Angertal*. Aufstieg mühsam, Führer notwendig. Prachtvolle Aussicht. Abstieg nach *Bucheben* interessant.

Übergänge: Über die *Mieglitzscharte* zum *Pochhartsee* und nach *Kolm-Saigurn*. 7½—8 St., lohnend. Ein weniger lohnender Übergang führt in ca. 5½ St. über die *Luggauerscharte* oder über die *Stanz* in die *Rauris*. Wege bez.

Mit 25,5 ‰ steigt die Tauernbahn auf verschiedenen Kunstbauten an (Blick auf die Gletscher der Ankogelgruppe); am interessantesten die 110 m lange Brücke, die in einem einzigen Bogen das *Angertal* in 85 m Höhe überspannt. *L.* schöner Blick auf Bad Gastein mit dem Wasserfall der Ache.

40 km **Bad Gastein** (1012 m). Zwei Fahrstraßen zum Bad hinab.

Bad Gastein.

Hotels: ***Kaiserhof u. Habsburger Hof***, Kaiserpromenade, nahe dem Walde, 146 Z., Tennisplätze; ***H. Straubinger***, bei den Thermalquellen, 95 Z. mit 130 B., Rest., e. L., PA., Ah., 1. Okt.—15. Mai geschl.; ***H. Austria***, gegenüber der Wandelbahn, 115 Z. mit 160 B., Rest., Garten, e. L., PA., Ah., 15. Sept.—1. Juni geschl.; ***Weismayr***, neben dem Kurkasino, 100 Z., gute Küche, 25. Sept.—15. Mai geschl.; ***Gr. H. de l'Europe*** mit ***Villa Solitude***, 176 Z., mit Bar u. Café; ***Gr. H. Gasteiner Hof***, Kaiserpromenade, 100 Z. mit 154 B., Café, Rest., Garten, e. L., Zh., PA., 1. Okt.—30. April geschl.; ***H. Mozart***, Thermalbäder, Café; ***Germania***, 70 Z.; ***Astoria; Savoy***, 25 Z.; ***Elisabethof*** mit ***Dep.***, 170 Z.; ***Bellevue*** mit ***Dep.***, 122 Z.; ***Salzburger Hof***, 50 Z., alle mit Bädern. — Für weniger hohe Ansprüche: ***Echo; Grabenwirt; Hirsch***; ***Erzherzog Johann; Kaiser Friedrich-Laube; Krone; Moser***, 36 Z.; ***Wenger; Touristenheim; Wildbad***.

Pensionen: *Alpenrose*, 20 Z.; *Giselaheim*, 34 Z.; *Dr. Hiß*, 20 Z.; *Hollandia*, 25 Z.; *Imperial*, 45 Z.; *Königsvilla*, 30 Z.; *Reinecke*, 19 Z.; *Tannenburg*, 16 Z.; Winter.

Logierhäuser — Miethäuser — Kurhäuser sind zahlreich vorhanden.

Zimmerbestellungen. In den Monaten Juni—August ist Vorausbestellung bei den betreffenden Häusern notwendig. — Die Kurkommission übernimmt keine Vermittlung.

Cafés: *Gr. H. Gasteiner Hof; Englisches Café; Schwarze Liesl; Hofbauer; Grüner Baum; Café Mozart; Café Habsburg; Gamskar; Pyrkerhöhe; Erzherzog Johann* u. a. — *Sponfeldners Café u. Konditorei*, neben dem Kurhaus.

Wohnsteuer, einschließlich *Kurtaxe*, beträgt 40% des Zimmerpreises.

Unterhaltung: Im *Kurkasino* zwei große Lesesäle mit in- und ausländischen Zeitungen, Musiksaal, Schreibzimmer und Wandelbahn. Eintritt frei. — Eine erstklassige *Kurkapelle* gibt täglich mittags ½11 bis 12 Uhr und abends 6 bis 8 Uhr Konzerte. — *Edton-Bar.* — *Künstlerkonzerte.* — *Tennisplatz.* — *Wasserfall-Beleuchtung* im Sommer dreimal wöchentlich.

Kurzeit: 1. Mai bis 30. Sept.; doch stehen die Kurmittel ganzjährig zur Verfügung; für Winterkuren sind besonders die Monate Januar bis März geeignet.

Ärzte. — Apotheke: Haus Austria.

PTF.: Straubingerplatz.

Banken: *Allgem. Depositenbank*, Expositur Schwaigerhaus; *Bank für Oberösterreich u. Salzburg*, Haus Austria; *Spängler u. Co.*, Villa Imperial.

DÖAV. — Bergführer.

Bad Gastein (1023 m), 2240 Einw., liegt sehr malerisch auf der vorletzten Stufe des Gasteiner Tales am Fuße des Graukogels, aus dem an 18 Stellen die weltberühmten Thermen entspringen. In der Mitte des Ortes stürzt die Ache in einem doppelten ***Wasserfall** von 63 bis 85 m Höhe herab (beste Standpunkte für den oberen Fall auf der Brücke neben der Wandelbahn, für den unteren beim Hotel Moser [Terrasse]). Im Sommer wird der Wasserfall dreimal wöchentlich abends elektrisch beleuchtet. Oberhalb bei der „Hohen Schreckbrücke" ein dritter, kleinerer Wasserfall.

Die schon den Römern bekannten *Thermen*, zum Teil jetzt neu gefaßt, sind seit 1912 Eigentum der Gemeinde und ergeben eine Wassermenge von annähernd 50000 hl pro Tag. Das Wasser hat eine Temperatur von 47,6° C und in der Reißbacherquelle einen Emanationsgehalt von 320 M. E. pro Liter. Der Gehalt an festen Bestandteilen beträgt auf 1000 Teile nur 3,4 Teile. Seine Wirkung ist bekannt bei Altersbeschwerden, Gicht und Rheumatismus, Neurasthenie, Blasenkrankheiten sowie bei den meisten Frauenkrankheiten. — Jahresbesuch 12—15000 Personen.

Der Mittelpunkt des Badelebens ist der kleine Platz zwischen Hotel Straubinger und Badeschloß sowie bei den Konzerten die *Wandelbahn*.

Bad Gastein ist reich an schönen **Promenaden** und lohnenden **Aussichtspunkten.** Auf der Straße nach Hofgastein (westl. Talseite), an der *Villa Merzn* vorüber zur *Solitude (r.)* und der kleinen *evangelischen*

Kirche. Die *Schwarzenberg-Anlagen* mit schönen Aussichtspunkten und dem *König Otto Belvedere;* weiter abwärts *Erzh. Johann-Promenade,* von der nach Lend führenden Straße abzweigend (herrliches Hochgebirgspanorama), am Anfang derselben das *Café Erzherzog Johann,* am Ende *Café Hofbauer.* Von hier Promenade zur *Angertalschlucht.* Am *l.* Achenufer führt die *Kaiserin Elisabeth-Promenade* nach Böckstein (s. u.). An einem Felsen schönes Epitaph.

Auf der östl. Talseite: Die ¾ St. lange *Kaiser Wilhelm-Promenade;* von ihr zweigt, unterhalb des Café Habsburg führend, die *Carol-Promenade* ab. Auf ersterer das *Kaiser Wilhelm-Denkmal,* 25 Min. weiter das Café *Zum Grünen Baum* im Kötschachtal. Kurz vorher *l.* Handweiser zum (20 Min.) *Café Gamskar.* Beim Habsburger Hof zweigt *r.* ein Fußweg zum (10 Min.) *Café Schwarze Liesl* ab. — Zur *Rudolfshöhe* und *Windischgrätzhöhe* (*Café*) über den herrlichen „*Hardtweg*". — *L.* neben dem Badeschloß zur *Hohen Brücke.* — Zur *Schillerhöhe,* im Kurort selbst gelegen.

Weitere Spaziergänge: Über *Badbruck* nach (¼ St.) *Kötschachdorf* (*Café Miesbichl*), dann über die Ache und *l.* zum *Deutschen Café.* — Zum *Patschger,* ½ St. auf dem Weg nach *Böckstein* (s. u.). — Auf der *Elisabeth-promenade* nach Böckstein, 1 St.; Aufstieg zum Böcksteiner Tal vom Kurkasino oder beim Badeschloß; auf der Höhe des Böcksteiner Tals führt die schöne ebene Promenade am *l.* Achenufer bis **Böckstein,** Hst. der Bahn (s. S. 102), einem reizend gelegenen Dorf mit interessanter Kirche, Jagdschloß und guten Gasthöfen (*Kurhaus Rader,* 17 Z.; *Tauernbahn,* 51 Z.; *H. Böckstein,* 11 Z. — *Pens. Sonnblick* [Weinquelle]; *Villa Tirol; Pfarrhof*), ausgezeichnetes Trinkwasser (4° R). Poch- und Waschwerke des Goldbergbaues auf dem Radhausberg.

Ausflüge und Bergtouren von Bad Gastein.

Ins Naßfeld: von Böckstein 2 St. bis zum Marie Valerie-Haus. (Für kleine Wagen fahrbar.) Durch eine enge Schlucht, in der die Ache am Eingang den *Kesselfall* (½ St.) und den *Bärenfall* (½ St.) bildet. Unterhalb des letzteren gleitet der **Schleierfall* über eine 80 m hohe Wand herab. Dann Eingang ins **Naßfeld,* ein von vergletscherten Bergen (*Schareck* [3131 m], *Herzog Ernst* [2933 m] u. a.) umgebenes grünes Alpental, ¾ St. lang, ½ St. breit (1644 m), mit dem *Marie Valerie-Haus* (*Naßfeldhaus*), 1653 m (Sommerwirtsch.), *r.* am Wege ins Siglitztal. Daneben *Goldbergwerk.*

Pochhart, äußerst lohnend (Führer ratsam). Vom Marie Valerie-Haus *r.* hinan zum (1¼ St.) *Unteren Pochhartsee* (1851 m), dessen Abfluß den Schleierfall bildet, und zum (¾ St.) *Oberen Pochhartsee* (2061 m), *l.* Seekopf, *r.* Silberpfennig. — Weiter in ¾ St. zur *Pochhartscharte* (2238 m), von hier schöner Blick auf die Rauriser Gletscher. Über die *Filzen-* und *Durchgang-Alpe* in 1½ St. hinab nach *Kolm-Saigurn* (S. 108).

Von Böckstein sö. mündet das reizende **Anlauftal,** in dem der 8526 m lange Tauernbahntunnel beginnt. Am *l.* Ufer der Ache Fahrweg in ½ St. zur *Radeckalm* mit dem *Hierkarfall.* Am (1 St.) *Tauernfall* vorüber (hier zweigt *r.* der Weg zum Hochtauern ab) in 1½ St. zur *Oberen Radeckalm* (1792 m; Erfr. und besch. Nachtlager), Blick auf den großartigen Talabschluß (Ankogel, Tischlerspitze usw.). — Von hier auf den **Ankogel** (3263 m), üb. die *Radeckscharte,* nur geübt. Bergsteigern m. Führer anzuraten (6 St.); besser vom *Hannoverhaus* (5 St. von Mallnitz [S. 102]). Aussicht eine der umfassendsten und malerischsten in den östl. Alpen.

In das **Kötschachtal:* von Bad Gastein auf der Kaiser Wilhelm-Promenade oder auf dem Fahrweg, bei der „Schwarzen Liesl" vorbei, sö. zum (½ St.) *Café Habsburger Hof* u. (¾ St.) *Café Zum Grünen Baum:*

dann Reitweg aufwärts am *r.* Bachufer in 1 ½ St. zum Almboden *Prossau* (Einkehr), 1287 m, s. höner Talschluß mit 7 Wasserfällen, und dem Tischlerkarkees. — Vom „Grünen Baum" nach ½ St. *r.* über die Ache in 2 St. zum schön gelegenen *Reedsee* (1803 m) und zum *Gamskarsee* (2245 m) in 1 ¼ St. Von hier 1 St. zur *Palfnerscharte* (2320 m) und zum gleichnamigen See. (Führer angenehm.)

Hüttenkogel (2230 m), über die *Reichebenalm* (1811 m) von Bad Gastein aus leicht in 3 ½ St. — Von hier zuerst südl. über den Andreassteig oder direkt über die Gratschneide in 1 St. auf den **Graukogel** (2491 m), sehr lohnend (von Bad Gastein 4 ½ St.). Aussicht der vom Gamskarkogel (S. 99) ähnlich.

Tisch (2462 m). Von Bad Gastein oder Böckstein über die *Zitterauer Alm* (1879 m) durch das *Hirschkar* über den Grat in 4 ½ St.

* **Kreuzkogel** (2682 m, höchster Gipfel des **Radhausberges**), von Böckstein zum Goldbergwerk (2 St.), von hier (zuletzt beschwerlich) in 2 ½ St. zur Spitze. Rundsicht herrlich.

* **Schareck** (3131 m) über den *„Neuwirtweg"* in 4—5 St.; oder auf dem *„Neunerkogelweg"* von der *Riffelscharte* (2405 m) über den Grat auf den **Herzog Ernst** (2933 m) und weiter auf das *Schareck* (4—5 St.). Beide Wege verbunden (nur für Geübte mit Führer), 7—8 St., ergeben die schönste Rundtour im Naßfeldgebiet.

Hochalmspitze (3355 m), nur für Geübte mit Führer. Besser von *Mallnitz* oder *Maltatal* aus.

Übergänge: Vom Naßfeld über die *Riffelscharte* (2405 m, herrliche Aussicht) zum *Rauriser Goldbergwerk* (4 St.), lohnend; von da auf den *Sonnblick* (s. S. 108). Führer nötig. — Über den *Naßfelder* oder *Mallnitzer Tauern* (2414 m; beschränkte Aussicht) nach *Mallnitz* und *Ober-Vellach*, 10 St., Saumweg, durch Stangen bez.

Die Tauernbahn zieht, stetig ansteigend, am Fuß des goldreichen *Radhausberges* nach (43 km) H. St. *Böckstein* und (45 km) Stat. **Böckstein**, 1171 m (s. S. 101), im obersten Talboden reizend gelegen, durchbricht den Hauptkamm der Hohen Tauern im 8550 m langen *Tauerntunnel*, in welchem sie ihren höchsten Punkt (1225 m) erreicht, und senkt sich nach (58 km) **Mallnitz**, 1185 m (*Albers Alpen-H.*, mit *Nebenhaus*, Gar. en, Veranda, gzj.; *Gasth. zu den Drei Gemsen*, mit *Nebenhaus*, 12 Z. mit 30 B., e. L., Rest.; *H. Ankogel*, 15 M n. entfernt; *Kofler.* — *Privatwohnungen*), dem ersten Dorf in Kärnten. Ausgangspunkt für Touren in die Reißeck, Ankogel- u Hochalmspitzgruppe. — Dann durch das *Mölltal* hinaus nach (105 km) **Spittal-***Millstätter See*, 554 m, an der *Drau*, Knotenpunkt der Pustertalbahn (Spittal—Lienz—Toblach—Franzensfeste).

11. Von (Salzburg—) Schwarzach-St. Veit nach Zell am See.

Österr. Bundesbahn (*Giselabahn*). Von *Salzburg* nach Zell am See 101 km, Schnellzug 2 ¼—2 ½, Personenzug 3 ¼—4 ½ St.; von *Schwarzach-St. Veit* nach Zell am See 33 km in ¾ bezw. 1—1 ¼ St.

Von *Salzburg* bis (67 km) *Schwarzach-St. Veit* s. R. 9. — Oberhalb Schwarzach nimmt das Tal schluchtartigen Charakter an, es beginnen die sog. *Salzachklammen.* Die Bahn durchfährt einen 128 m langen Tunnel, übersetzt die *Salzach* und erreicht (75 km) **Lend,** 636 m *(H. Post; Handlwirt; Mühlbäck).* Vor Lend *l.* der 63 m hohe ✱ *Wasserfall* der Gasteiner Ache, am Ende der interessanten *Gasteiner Klamm.* Ein Teil der mächtigen Wasserkraft wird zu industriellen Zwecken verwertet (Aluminiumfabrik). Grenze zwischen Pongau und Pinzgau.

Von Lend auf das **Rauchkögerl** (1806 m), 2½ St., Fernblick über Mittelpinzgau und Pongau. Die Salzach ist an 22 Stellen sichtbar. — Durch das *Teufental* (etwas mühsam) auf den **Bernkogel** (2321 m), 5 St., schöne Aussicht (s. a. S. 107).

3 St. nördl. von Lend (4½ St. von Schwarzach-St. Veit) **Dienten,** 1071 m *(Handlwirt; Stöcklwirt,* beide einfach), in schöner Lage. Aufstieg zum ✱*Hochkönig* (S. 95) entweder (6½ St.) über die *Erichhütte* der AVS. Lend-Dienten auf der *Schönbergalpe,* 1550 m (unbewirtsch.; 10 Matr.) oder über *Mitterberg* (S. 95). — Auf den ✱*Hundstein* (2116 m), 5½ St. (s. S. 104). Übergänge über den *Filzensattel* nach *Hintertal* (S. 121) und *Saalfelden* in 6 St.; über die *Dientener Alm* nach *Mühlbach* oder *Mitterberg* (4—5 St.).

Hinter Lend übersetzt die Bahn zweimal die Salzach und geht dann durch den 320 m langen *Unterstein-Tunnel.* — 83 km **Rauris-Kitzloch** *(für Besucher der Kitzlochklamm und des Rauristals;* s. R. 12. — *Rest. Kitzloch)* — Die Bahn durchbricht in einem 270 m langen Tunnel den Taxenbacher *Schloßberg* und erreicht

85 km **Taxenbach,** 711 m *(Schläffers Gasth. zur Post,* 10 Z., Res., Garten, e. L.; *Taxwirt.* — *Restaur. Ammerer,* a. Bhf.), Markt mit 500 Einw., ehemals bedeutend größer, wie alte Mauerreste bezeugen; man fand auch Spuren von römischen Niederlassungen. Taxenbach besitzt zwei Schlösser, den *Alten* und *Neuen Burgstall;* das ältere, 1275 erbaut, wurde 1525 von den Bauern zerstört, in dem neuen befindet sich das Bezirksgericht.

Ausflüge und Touren von Taxenbach.

✱**Kitzlochklamm,** Besuch sehr zu empfehlen (von der Hst. *Rauris Kitzloch* bis zur Schreckbrücke und den oberen Weg zurück 1¼ St.). Der Weg führt über die Salzach zum *Rest. und Pension Hopf,* dann am *r.* Ufer aufwärts, übersetzt beim (¼ St.) Klammeingang abermals die Ache und geht, an der *Tropfsteinhöhle* vorüber, direkt zum (8 Min.) *Kessel,* in den sich die Ache, den *Kitzlochfall* bildend, 100 m hoch in 4 Absätzen herabstürzt. Nun über die Brücke und auf Zickzack-Treppen hinan zu einem Ausbau, von dem prächtiger Blick in die brausende Tiefe. Am Ende Holztreppe. Oben wendet man sich *r.* zum ersten 8 m langen Tunnel und befindet sich nun innerhalb der Klamm, vor

sich die *Bärenspitze*, eine mächtige freistehende Felsnadel, und die aufstrebenden Felswände der *Embachhöhe*. Über Brücken, durch Stollengalerien und Tunnels, von denen der größte 43 m lang ist, erreicht man den Glanzpunkt der Klamm (großartiger Tiefblick). Wieder zu großen Holztreppe zurückkehrend, läßt man diese *l.* und wendet sich *r.* zu den beiden *Stollen*, deren Fortsetzung in das sog. *Kitzloch* führt. Dann hinab auf gutem Fußweg zur (¼ St.) Hst. Rauris-Kitzloch.

Durch die Klamm in 2 St. nach dem Ort *Rauris*, bedeutend kühler als auf der Straße von Taxenbach (R. 12).

✱ **Hundstein** (2116 m), 3½ St., sehr lohnend und nicht schwierig. Der bez. Weg führt hinter der Kirche aufwärts über *Tazberg*. Die Spitze das *Statzerhaus* des ÖTK. (ganzj. bewirtsch.; 5 B., 10 Matr.). Herrliches Skigelände. Prächtige Aussicht auf die Hohen Tauern, die Kitzbüheler Berge u. die nördlichen Kalkalpen vom Kaisergebirge bis zum Dachstein. Abstieg nach *Tumersbach* am Zeller See (S. 106), *Bruck*, *Gries*, *Alm-Saalfelden* oder *Dienten*.

Nach **Embach** (1¼ St.); in der Nähe des 1013 m hoch auf einer Hochfläche liegenden Dorfes die Wallfahrtskirche *Maria im Elend*. Herrliche Aussicht. Abstieg nach *Lend* (S. 103).

Das Tal erweitert sich. Bei (90 km) Hst. *Gries* (*Gasth. Gmachl*) auf einem Hügel *r.* die Kirche *St. Georgen* (826 m), schöner Aussichtspunkt. Die Bahn übersetzt die Salzach (Prachtblick *l.* auf den vergletscherten Talhintergrund des Fuscher Tals) und erreicht (94 km) **Bruck-Fusch**, 757 m (*Kronprinz von Österreich*, am Bahnhof, Garten; *Gmachl*; *Mayrs zum Lukashansl*; *Gasth. zum Piff von Jos. Stock*, alle mit Bädern und Veranden. — Privatwohnungen), Sommerfrische, Dorf mit 1200 Einw., an der Mündung des *Fuscher Tals*. Schöne gotische Kirche. Außerhalb des Dorfes *r.* Schloß *Fischhorn*, im 11. Jahrh. erbaut, 1526 von den Bauern zerstört, 1862 wiederhergestellt, 1921 abgebrannt, 1922 wieder aufgebaut. Vom Schloßhügel prachtvolle ✱Aussicht.

Ins Fuscher Tal s. R. 13.

Ins Kapruner Tal (R. 14): Fahrstraße am *l.* Ufer der Salzach, nach *Kaprun*, 1¼ St.

Bergtouren (Führer in Bruck): ✱**Hundstein** (s. o.) auf bequemem, für Bergwagen fahrbarem Weg in 4 St. — Über den *Pichlberg* und die *Heubergalm* auf bez. Weg in 4½—5 St. auf die **Drei Brüder** (2187, 2183, 2257 m). — **Imbachhorn** (2472 m) s. S. 109.

Die Bahn wendet sich nw. und durchschneidet das trockengelegte *Zeller Moos* — *l.* das kühne *Kitzsteinhorn* oberhalb des Kapruner Tals und das weite obere Salzachtal, in das die Pinzgauer Lokalbahn abzweigt — und führt am *l.* Ufer des *Zeller Sees* nach (100 km) *Zell am See*.

Zell am See.

Hotels: *Gr. H. am See*, 170 Z., Restaur. u. Garten, Terrassen mit schöner Seeaussicht, gut, 15. Sept.—1. Juni geschl.; *H. Pinzgauer Hof*, gegenüber dem Bahnhof, 36 Z.; *H. Lebzelter*, großer

Umgebung von Badgastein.

Verlag von Griebens Reiseführern, Berlin. (Albert Goldschmidt.)

Maßstab 1:75000.

1000m 500m 0 1 2 3 4 5km

Eisenbahn — Bahnhof Tunnel — gebauter Weg — Fahrstraße — Saum- u. Reitwege — Fußweg

A. Alpe, K. Kopf, Kg. Kogel

Lith. Anst. v. Leop. Kraatz, Berlin

HOHE TAUERN UND PINZGAU

Verlag v. Griebens Reiseführern, Berlin. (Albert Goldschmidt.)

Lith. Anst. v. Leop. Kraatz, Berlin.

Speisesaal. Lese- u. Musikz., gelobt; *H.-Pens. Austria; Neue Post*, schöne Aussicht, gelobt; *Schwaiger*, mit Metzgerei, gut bürgerlich; *Krone*, am See, 82 Z., Rest., Garten am See, Bad, Ah.; *Elektra*, Restaur., Bad; *Alte Post*, Marktpl.; *Schweizerhof*; *H.-P. Seespitz*, am Südende des Sees, 20 Z., 25. Sept.—1. Juni geschl.; *Gasth. Zellerhof*, am Schmittenhöher Weg.

Pensionen: *Villa Olga*, Saalfeldnerstr. 130, 10 Z. m 20 B., Garten, e. L. u. a.

Restaurants: *Grüner Baum*, einfach, gut; *Auerwirt; Fischerwirt; Steinerwirt; Wagenbichler*, Schmittengasse; *Stadt Wien*, Gartentheater; *Badhaus*; *Seehäusl*, außerhalb des Ortes.

Konditoreien: *Moßhammer; Lebzelter.*

Auskunft über **Privatwohnungen** und autor. **Bergführer** erteilt der Gemeindevorstand und der Verschönerungsverein. — **ÖAV.**

Kurtaxe: 40 % des Zimmerpreises.

PTF.

Bank- und Wechselgeschäft und **Reisebüro** *A. Lemmer & Co.*, Marktpl., Fahrkarten-Ausgabe. Telefonische Vorausbestellungen auf Zimmer in den besuchtesten Alpengasthäusern und Schutzhütten.

Kraftomnibus nach *Kaprun—Kesselfall* s. R. 14.

Pinzgauer Lokalbahn über *Mittersill* nach *Krimml* s. R. 15.

Giselabahn nach *Saalfelden* (—*Wörgl*—*Innsbruck*) s. R. 16.

Zell am See (753 m), auf einer vom Schmittenbach angeschwemmten Halbinsel hart am See reizend gelegen, ist eine der beliebtesten Sommerfrischen u. Hauptstandquartier für Touristen, in der Hauptreisezeit häufig überfüllt (30000 Gäste). Wintersport. Ruder- und Schwimmsport, 2 Badeanstalten (weiches Seewasser, im Sommer durchschnittl. 24° C; Wannenbäder im Badehaus neben der Seebadeanstalt), Tennisplätze, Lichtspieltheater. Im Chor der uralten Kirche interessante Skulpturen. Das alte *Schloß* ist gegenwärtig Sitz von Behörden.

Da die Zeller sich 1526 nicht am Bauernaufstande beteiligten, verlieh ihnen der Erzbischof das Recht, alljährlich nach dem Dom zu Salzburg wallfahrten zu dürfen, wo sie dann auf erzbischöfliche Kosten bewirtet wurden. Daher stammt das Lied: „Die Pinzgauer wollten wallfahrten geh'n".

Der ***Zeller See** (750 m) ist 3,8 km lang, 1½ km breit und hat eine Tiefe bis zu 70 m. Von der Mitte des Sees überraschend schöne ***Rundsicht**: Im N. das Steinerne Meer mit seinen wilden Kalkfelsen, im S. die Hohen Tauern mit ihren blinkenden Schneefeldern (Kitzsteinhorn mit Schmiedingerkees), im W. und O. die begrünten, weichen Kuppen der Schmittenhöhe und des Hundsteins. Abendbeleuchtung wundervoll; oft prächtiges Alpenglühen. Am 23. Juni und 17. August berühmte See- und Bergbeleuchtung!

Zu den **Fahrten auf dem See** stehen zahlreiche **Boote** (auch elektrisch betriebene) [Tarif] zur Verfügung. Die **Motorboote** für *Ober-* u. *Rundfahrten* verkehren vom *Hotel am See* nach den *Restaurants Bellevue* und *Lohninghof* in *Tumersbach* am östl., *Restaur. Seehäusl* am nordwestl. und *Hotel Seespitz* am südl. Seenfer und zurück.

1 St. von Rauris, bei Wörth (933 m; *Pfeiffenberger's Gasth. zum Karthäuser*, Sammlung von Mineralien aus dem Rauriser Tal; *Gasth. zum Standl*, mit altdeutscher Bauern-Prunkstube) teilt sich das Tal in das (*l.*) *Hüttwinkeltal* und (*r.*) *Seidlwinkeltal*.

Im **Hüttwinkeltal**, 1¼ St. von Wörth, das kleine Dorf **Bucheben**, 1143 m (*Buchebenwirt*, am Weg zur Stanzscharte; *Frohnwirt*, an der Straße).

Östl. von hier Übergang über die Stanz (2104 m) durch das *Angertal* nach *Hofgastein* in 6 St. Führer nicht unbedingt nötig.

Weiter mit schönem Blick, vorn auf den Ritterkopf, *l.* den Herzog Ernst und das Schareck, in 1½ St. zum *Bodenhaus*, 1226 m (*Seidls Wirtsh.*; F. zum Zittelhaus); der Weg führt durch Wald zur Höhe (gegenüber die *Grieswiesalm* [1576 m]) mit prächtigem Blick auf den großartigen Talschluß: *l.* Herzog Ernst, dann Sonnblick, *r.* Hocharn, und nach (1½ St.) **Kolm-Saigurn**, 1650 m (*Hoher Tauernhof*, 1650 m, gute Unterkunft; Führerstation), in großartiger Umgebung. Bester Standort für Hochtouren. Der früher hier betriebene Bergbau auf Gold und Silber ist auf dieser Seite aufgegeben. — Nach weiteren 2 St. zum *Neubau* (2177 m). ½ St. höher das z. Zt. unbewohnte *Knappenhaus* (2341 m), am Rand des *Goldberggletschers*, der einen Teil der alten Gruben vereist hat.

Vom Knappenhaus in 2—2½ St. auf den **Herzog Ernst** (2933 m), mit Führer. Vom Herzog Ernst über den Grat in 1 St. auf das ***Schareck** (3131 m), auf letzteres auch vom Berghaus über die *Fraganter Scharte* und das *Wurtenkees* (2½—3 St.) mit Führer. Abstieg zur (1½ St.) *Duisburger Hütte*, 2660 m (Sommerwirtsch.; 27 B., 10 Matr.; Winterraum) im *Wurtental*, von dieser in 5 St. nach *Mallnitz*, Stat. der Tauernbahn (S. 102). — **Ritterkopf** (3001 m), von Kolm-Saigurn oder Bodenhaus in 5—6 St. durchs *Ritterkar* auf den Grat und zur Spitze. Führer nötig. Herrliche Kristallfunde. Abstieg evtl. ins *Krumltal*.

Vom Neubau auf den ***Sonnblick** (3106 m), mit Führer in 3 St., nicht schwierig und sehr lohnend. Entweder von der kl. *Rojacherhütte* (2750 m) längs der Telephonleitung über den SO.-Grat zum Gipfel, oder über den Gletscher (1½ St. weiter). Auf dem Gipfel das *Zittelhaus* der AVS. Salzburg (24 B., 42 Matr.; F.) mit der höchsten *meteorolog. Station* der Ostalpen, ganzjährig bewohnt und bewirtschaftet. — Abstieg über das (verfallene) *Seebichlhaus* und die *Fleiß* nach (4½—5 St.) *Heiligenblut* (S. 112); zur *Duisburger Hütte* (s. o.) 4 St., auf den *Hocharn* (s. u.) 3½ St., über den *Herzog Ernst* auf das *Schareck* (s. o.) 4 St.

Der höchste Gipfel der Goldberggruppe ist der **Hocharn** (*Hochnarr*, 3285 m). Aufstieg von Kolm-Saigurn auf dem (verfallenen) „Erfurter Weg" zum *Hocharnkees* und über die *Goldzechscharte* (2810 m) in 5—6 St. oder vom Sonnblick in 3½ St., nur mit Führer.

Über die *Fraganter Scharte* und das *Wurtenkees* in 4 St. zur *Duisburger Hütte* (s. o.). — Über die *Pochhart-* oder die *Riffelscharte* ins *Nafeld* und nach *Böckstein* (8, 10½), 7—8 St.

Im **Seidlwinkeltal** geht der Weg an der *Maschlalm* und am *Spritzbachfall* vorbei in 3 St. zum *Rauriser Tauernhaus* (Almwirtsch.); von hier in 3 St. zum *Hochtor (Heiligenbluter Tauern*, 2572 m). In 2 St. hinab nach **Heiligenblut** (S. 112).

13. Das Fuscher Tal.
Heiligenblut und der Großglockner.

Der Besuch des ***Fuscher Tals** ist überaus lohnend, da man unmittelbar in die großartigste Hochgebirgslandschaft gelangt; er wird meist mit dem Übergang nach *Heiligenblut* verbunden.

Postomnibus *Bruck i. P.—Dorf Fusch—Ferleiten.* Vorausbestellung im Reisebüro Lammer in Zell am See.

Von Stat. *Bruck-Fusch* (755 m) der Giselabahn (S. 104) führt die Straße am *l.* Ufer der *Fuscher Ache* über *Judendorf* nach (1½ St.) Dorf **Fusch**, 812 m *(Zum Imbachhorn; Dorfwirt)*, Hauptort des Tals (Eisenquelle, Schwimmbecken); Bergführer. ¼ St. hinter der Kirche der ***Hirzbachfall;** 20 Min. nö. die *Sulzbachklamm.*

Westl. öffnet sich das **Hirzbachtal;** ein Weg führt in 3 St. durch die *Hirzbachklamm* und über die *Hirzbachalm* (1709 m) zur *Gleiwitzer Hütte*, 2250 m (Sommerwirtsch.; 14 B., 10 Matr.), und weiter in 1—1½ St. über die *Brandlscharte* (2352 m) auf das ***Imbachhorn** (2472 m), leicht u. lohnend, Führer unnötig. — Am Talende der *Hirzbachgletscher*, überragt vom ***Hochtenn** (3371 m), welcher von Geübten mit Führer von der Gleiwitzer Hütte in 5—6 St. bestiegen werden kann. Über die *Brandlscharte* (s. oben) zum *Kesselfall-Alpenhaus* (S. 115) 5½ St., ohne Führer. Auf dem „Max Hirschel-Weg" von der Gleiwitzer Hütte über das *Hirzbachhörtl* in 5½ St. (Führer sehr erwünscht) zum *Moserboden* (S. 116) und zum (7 St. von der Gleiwitzer Hütte) *Heinrich Schwaiger-Haus* am Gr. Wiesbachhorn (S. 116).

Oberhalb des Dorfes Fusch zweigt *l.* eine Fahrstraße ab, übersetzt die Ache und erreicht, allmählich ansteigend, mit prächtigem Blick auf Wiesbachhorn, Hochtenn und Fuscher Eiskar, in 1¼ St. **Bad Fusch** oder **St. Wolfgang** im *Weichselbachtal*, 1231 m (*Gr.-H. Bad Fusch (Kutscha)*, 109 Z. mit 160 B., Rest., Café, Garten, Bäder, e. L., Zh., Ah.; *Kuranstalt G. m. b. H.*, 60 Z., klimatischer Kurort mit trefflichen Bädern, die schon seit dem 15. Jahrh. bekannt sind. Kurtaxe. TF. Kraftomnibus von Stat. Bruck-Fusch. Gut gepflegte Spazierwege: Zur *Fürstenquelle*, zum *Leberbrünnl* und zur *Herminenquelle.* — Bergführer.

Ausflüge und Touren von Bad Fusch: Über die *Thalmayr-* und *Marienhütte* in 2 St. zur *Diezerhütte*; über die *Embach-Alpe* zurück. — Auf dem Fürstenweg nach *Ferleiten*, 1½ St. — Über die *Reiteralm* in 1 St. auf das **Kasereck** (1585 m); oben die *Hildahütte.* — ***Schwarzkopf** (2763 m), 4½ St., Führer nur für Ungeübte; von der Spitze vorzüglicher Blick auf die Glocknergruppe und die Nordalpen; Abstieg nach *Ferleiten* (3 St.). — **Kühkarköpfl** (2264 m), 3—3½ St., ohne Führer, über die *Reiteralm* und *Riedlalm.* Aussicht prachtvoll. Am Gipfel die offene Karls-Rasthütte. Übergang über die *Weichselbachhöhe* in 7 St. mit Führer nach *Wörth* im *Rauriser Tal* (S. 108).

Hinter dem Dorf Fusch verengt sich bei der Einmündung des Weichselbaches das Tal. Hoch über der *Bärenschlucht* (*Whs. Bärenwirt.* — durch die Schlucht führt ein Fußweg, der gegen Gebühr zu benutzen ist) zieht die Straße, wäh end sich al mählich der Blick auf den Talschluß (s. u) öffnet in (1¼ St.) zu dem herrichen, ca. 2 St. langen Talboden von **Ferleiten, 1147 m** (*Lukashansl*, 40 Z. mit 80 B., Café, Rest., Garten, Bad, e. L., Ah., Spaziergänge, 15. Okt.—1. Mai geschl.; *Tauerngasthof*, gut, schöne Aussicht), dessen Besuch kein Naturfreund versäumen soll; einige Häuser mit kleiner Kapelle. Bergführer-Standort. Großartiger Talschluß: im W. Wiesbachhorn (3577 m), Glockerin (3420 m), im S. Fuscherkarkopf (3321 m), Sonnenwelleck (3248 m), Spielmann (3026 m), Kloben (2934 m), Brennkogel (3015 m).

Fürstenweg nach *Bad Fusch* s. S. 109.

Ausflüge und Touren von Ferleiten: Zur (1¾ St.) ✱*Trauneralpe* s. S. 111. — Ins (2½ St.) ✱ **Käfertal:** Von dem Weg zur Trauneralpe *r.* ab, auf breitem Karrenweg zur (1½ St.) *Juden-Alm* (1490 m). Von dieser, um den Fuß der Hohen Dock herum, weiter ins Tal hinein bis ans Talende (Wasserfall, Abfluß des Bockkar- und des Fuscherkarkees). Schöner Überblick des mächtigen Bergkranzes. — Einen noch umfassenderen Blick genießt man von der (2 St.) **Durcheckalpe** (1827 m). Von hier auf den **Schwarzkopf** (2763 m) in 4 St. — An der westl. Talwand die *Walcheralpe* (1848 m); auf dem Weg zu dieser die *Fälle* des Ferleitenbaches.

✱ **Hochtenn** (3371 m), 8 St., nur mit Führer, von Dorf *Fusch* über die *Gleiwitzer Hütte* (S. 109) oder (weniger zu empfehlen) direkt von *Ferleiten* aus. — ✱ **Großes Wiesbachhorn** (3570 m), 8½—9 St., Führer unerläßlich, von Kaprun aus wesentlich leichter. Von Ferleiten zur (3½ St.) *Mainzer Hütte* s. S. 111; von dieser am besten über die *Hohe Dock* (3349 m) zur *Wielingerscharte* und steil zum firngekrönten Gipfel. — **Brennkogel** (3021 m), 7 St., nur mit Führer; Abstieg nach *Heiligenblut*.

Von Ferleiten nach Heiligenblut führen drei interessante Übergänge: a) über das *Fuscher Törl* und den *Heiligenbluter Tauern* (8¼—9 St.), b) über die *Pfandlscharte* (9 St.), c) über den *Hohen Gang* (ca. 12 St.). Am beliebtesten ist Weg b), am großartigsten Weg c).

a) Über das Fuscher Törl und den Heiligenbluter Tauern, 8¼—9 St. (Führer für Ungeübte ratsam). Von Ferleiten am *l.* Ufer der Ache bis zum Ww. (geradeaus ins Käfertal, s. o.), hier *l.* ab über den Bach, an der *Taubach-Alpe* vorbei *r.* in Windungen bergan, dann durch das *Untere Naßfeld* zum *Petersbründl* (2137 m; 3 St. von Ferleiten). Prachtvoller Blick. Weiter durch das *Obere Naßfeld* — *r.* erscheint der Großglockner — zum (¾ St.) ✱ **Fuscher Törl** (2409 m), zwischen *r. Brennkogel* (3021 m), *l. Bergerkogel* (2574 m). Großartiges Hochgebirgs-Panorama. Hinab *r.* zur Talmulde, dann wieder hinan zum (1¼ St.) *Mitter-Törl* (2386 m, von hier in 2 St. auf den aussichtreichen *Brennkogel*), hinüber zur (¾ St.) *Fuscher*

Wegscheide (2400 m, Handweiser) — *l.* kommt der Weg aus Rauris herauf —, hier *r.* an einem alten, verfallenen Knappenhause vorüber, mitunter über kleine Schneefelder, hinauf zum (¾ St.) **Hochtor** (2572 m) oder **Heiligenblut-Rauriser Tauern**, Grenze zwischen Kärnten und Salzburg. — Hinab zum (¼ St.) *Samerbrunnen* (2416 m), über den Bach und am Abhang *l.* weiter mit herrlichem Blick auf den Großglockner, ¾ St. zum *Kasereck* (1914 m), Blick ins Mölltal, *r.* bei der kleinen Kapelle steil hinab nach (¾ St.) *Heiligenblut* (S. 112).

b) Über die Pfandlscharte, 9 St. (für weniger Geübte Führer nötig), beliebtester Übergang (bei Übernachtung an der Trauner Alpe weniger ans rengend). Aufbruch spätestens 5 Uhr früh. Der Weg ist bei gutem Wetter nicht schwierig und vermittelt einen großartigen Einblick in die Firnenwelt. Vom Lukashansl-Gasth. in 10 Min. über die Ache, dann an den Handweisern (20 Min.) *r.* zur Mainzer Hütte und (10 Min.) *l.* zum Hochtor vorüber; nach 20 Min. abermals über die Ache und scharf aufwärts zum (¾ St.) *Alpengasthaus* auf der ✱**Trauner Alpe** (1541 m; Sommerwirtschaft, 60 B., 10 Matr.; PTF., alpine Unfallstation; Winterraum Anweisung auf Zimmer und Betten im Lukashansl-Wirtshaus in Ferleiten sowie im Reisebüro Lammer in Zell am See), in prächtiger, aussichtreicher Lage, gegenüber den Wasserfällen des Käfertal und dem großartigen Gletscherrand des Talschlusses (s. S. 110). — Weiter *r.* ziemlich steil bergan über den *Pfandlboden* in 1½ St. zum nördl. *Pfandlkees* oder *Spielmannkees*, in heißen Sommern von Spalten zerklüftet; in weiteren 1½—2 St. über den Gletscher zur **Unteren Pfandlscharte** (2665 m), zwischen *l. Spielmann* (3028 m), *r. Bernkogl* (2872 m). Überraschend schöner ✱Anblick: *l.* Großglockner, *r.* Wiesbachhorn, nördl. das Steinerne Meer. — Von der Pfandlscharte südl. über das *Pfandlkees*, weiter über Geröll und Grasboden in 1½ St. zum *Glocknerhaus* (von hier in 2½—3 St. nach Heiligenblut, s. S. 112) oder von der Pfandlscharte *r.* hinab ins *Naßfeld* und hinauf zum (1 St.) *Franz Josefs-Haus* (S. 112).

c) Über den Hohen Gang, ca. 12 St. Großartigster, lohnendster Übergang, doch nur für Geübte, mit Führer. Von Ferleiten Reitweg über die *Vögalalpe* (1275 m) zur (3½ St.) *Mainzer Hütte (Schwarzenberghütte)* der AVS. Mainz, 2388 m (Sommerwirtsch., 25 B., 18 Matr., Winterraum, alpine Rettungsstelle). — Von der Mainzer Hütte weiter [von der Hütte auf die *Hohe Dock* und das ✱*Gr. Wiesbachhorn* s. S. 110] über das *Remsschartl* an

den Wänden der *Hohen Dock* entlang („Hoher Gang") zum ebenen *Bockkarkees* und zur (2½ St.) **Bockkarscharte** (3046 m). Der ✻Blick von hier auf die Eiswelt des Glockner ist großartiger als selbst von der Franz Josefs-Höhe. Über den sanft geneigten „oberen" *Pasterzenboden* hinab zur (¼ St.) *Oberwalderhütte* (S. 113) und zur (1½ St.) *Hofmannshütte*, zum (1 St.) *Franz Josefs-Haus* und zum (¾ St.) *Glocknerhaus* (s. S. 113 f.).

Heiligenblut.

Hotels: ***H. Ruperthaus***, vornehm, aber auch für Touristen geeignet, 2 kleine Villen in einem Park, Ende Sept. bis 20. Mai geschlossen; ***H. Post***, freie Lage, 26 Z. mit 60 B., Café, Rest., Garten, Veranda, Terrassen, e. L., Zh., Ah., 25. Sept.—15. Juni geschl.; ***Gasth. Schober***, 14 Z. mit 35 B., Weinstube, Café, Bäder, e. L., Zh., Ah.; ***Zum Bergführerverein***, klein, gut; ***Gasth. z. Mölltall***, 20 Min. entfernt, gut.

Im Sommer tägl. 3 mal **Postautoverbindung** zwischen Lienz (Pustertalbahn *) und Heiligenblut.

Heiligenblut (1300 m) in Kärnten hat seinen Namen von einem Fläschchen, angeblich gefüllt mit dem Blute Christi, welches in der aus dem 15. Jahrh. stammenden Dorfkirche (schön geschnitzter Altar) aufbewahrt wird. Auf dem Friedhof die Grabdenkmäler der 1886 an der Glocknerwand verunglückten Touristen Pallavicini und Crommelin sowie deren Führer. Die Lage Heiligenbluts ist wundervoll. Über dem Dorf auf dem Felsen Reste des Turmes *Kirchheimeck*, mit Blick auf den *Großglockner*, *l.* die drei *Leiterköpfe; r.* der *Romariswandkopf*. Bergführer-Standort.

Schöne Rundblicke außerdem vom *Schullerbichl* (½ St.) und vom *Whs.* in der *Obern Fleiß* (¾ St. östl.).

✻**Pasterze.** Überaus lohnend und gefahrlos. Zum (3 bis 3½ St.) Glocknerhaus zwei Wege: a) auf der aussichtsreichen Kaiserin Elisabeth-Hochstraße über den (2½ St.) *Pallik* (1980 m) mit *Gasth. Schoberhütte* in freundlichster Waldlage, von hier noch 1 St.; b) (kürzer) auf dem Haritzersteig an der *Bricciuskapelle* (1612 m) vorbei zum (1½ St.) *Leiterfall*, 125 m hoch, dem schönsten der zahlreichen Fälle im Mölltal, dann aufwärts zum *Glocknerhaus* der AVS. Klagenfurt auf der *Elisabethruhe*, 2138 m (gutes Gasth., 13 Z., 36 B., 18 Matr., Ende Sept.—20. Juni geschl.). Von hier 1 St. zur ✻**Franz Josefs-Höhe** (2418 m) mit dem *Kaiser Franz-Josefs Haus* (2422 m) des Peter Haritzer, 12 Z. mit 40 B., Matr., 1. VI.—15. X. bewirtsch., gut. Prachtvoller ✻✻Überblick des *Pasterzengletschers* (des größten

*) Näheres s. Griebens Reiseführer, Bd. 96: „Süd-Tirol".

in den deutschen Alpen), 10200 m lang, im oberen Firnbecken 4900 m breit, herrlicher Blick auf den Großglockner, *r.* davon Glocknerwand, Romariswandkopf, Schneewinkelkopf, Untere Ödenwinkelscharte und Hohe Riffel; *l.* vom Glockner: Adlersruhe, Hohenwartkopf, Kellersberg, Schwerteck und die drei Leiterköpfe. Eine *weiße Marmortafel* in einem Schieferblock auf der Franz Josefs-Höhe (wenige Minuten vom Haus) erinnert an den 1870 bei Sedan gefallenen, um die Durchforschung der Glocknergruppe hochverdienten *Karl Hofmann*; Inschrift zum Andenken an den Kaiserbesuch 1856.

Wer weiter vordringen will, betritt (Führer zu empfehlen) den Gletscher selbst (der Abstieg ist ziemlich schwer zu finden, der Gletscher selbst gut gangbar) und gelangt auf fast ebenem Boden in 1 St. zur *Hofmannshütte* der Akad. AVS. Wien, 2438 m (7 Matr.), an Stelle der von Erzh. Johann 1834 erbauten *Johannishütte*. Noch 2 St. höher liegt am *Hohen Burgstall*, über dem oberen Pasterzenboden, die *Oberwalderhütte* der AVS. Austria, 2965 m (Sommerwirtsch.; 30 Matr.), in überaus großartiger Firnwelt.

Von der Oberwalderhütte über die *Bockkarscharte* zur *Mainzer Hütte* 3—4 St., von dort nach Ferleiten 2½ St. (großartige Tour!), s. S. 111.

Schwieriger von der Oberwalderhütte über das **Riffeltor** (3115 m) zum *Moserboden* (S. 116) 4½ St., und über die obere **Ödenwinkelscharte** (3219 m) zur *Rudolfshütte* im Stubachtal 6 St. (s. S. 117).

Von der Oberwalderhütte werden bestiegen: **Fuscherkarkopf** (3336 m), **Großer Bärenkopf** (3406 m), ***Großes Wiesbachhorn** (3570 m), **Schneewinkelkopf** (3490 m), **Hohe Riffl** (3346 m) und **Johannisberg** (3467 m); alle nur für geübte Bergsteiger mit tüchtigen Führern.

***Großglockner** (3798 m), jetzt höchster Gipfel der deutschen Alpen: nur für Geübte und Schwindelfreie; für jeden Touristen ein Führer! Die Besteigung von Heiligenblut (nur mit Führer; 9—10 St.) ist auf zwei Tage berechnet und anstrengender als von Kals.

Von den beiden Wegen auf den Großglockner ist der über die *Pasterze* vorzuziehen, aber nur geübten Steigern und bei gutem Schnee anzuempfehlen; vom Kaiser Franz Josef-Haus über die *Pasterze* und auf dem *Hofmannsweg* in 5—6 St. zur *Erzherzog Johann-Hütte* des Öst. Alpenklubs auf der *Adlersruhe*. 3465 m (hier übernachten; Sommerwirtsch.; 5 B., 77 Matr.), der höchstgelegenen Schutzhütte der österr. Alpen.

Der Weg über das *Leiterkees* ist der ältere. Von Heiligenblut an der Möll aufwärts bis zur *Briccius-Kapelle* (S. 112), dann *l.* über die *Möll* zum *Leiterfall* (S. 112) und hinauf zur *Trogalm* (hierher auch direkter Weg von Heiligenblut); abwärts ins *Leitertal*, über den Leiterbach (*r.* mündet ein Weg vom Glocknerhaus), am *l.* Ufer an steilen Abhängen bis zur (2½ St.) *Leiterhütte* (1250 m). Hier Nachtlager auf Heu. Dann über das *Leiterkees* in 4 St. zur *Hohenwartscharte* (3188 m) und in ¾ St. zur *Erzherzog Johann-Hütte*. (s. oben).

Nun in 1 St. über steilen Firn zum *Kleinglockner* (3769 m) und über die äußerst ausgesetzte *Glocknerscharte* (die Drahtseilsicherungen sind zerstört) in 20 Min. auf den Großglockner mit Kaiserkreuz. Umfassendste **Aussicht.

Übergänge von Heiligenblut bzw. vom Glocknerhaus.

1. Über das *Berger Törl* nach **Kals** von Heiligenblut 8 St., vom Glocknerhaus 7 St., etwas mühsam, aber lohnend. Von Heiligenblut entweder auf direktem Waldweg über den *Gößnitzfall* oder wie S. 112 u. 113 beschrieben, über den *Leiterfall* zur *Trogalm* (1866 m); abwärts ins *Leitertal* und über den Leiterbach (hier mündet der Weg vom Glocknerhaus ein, der auf der Natubrücke die *Möll* überschreitet; man lasse sich den Anfang des Weges eigen. Weiter im einsamen felsigen *Leitertal* aufwärts bis zur *Oberen Leiterhütte* (1250 m); hier zunächst in den r. Talarm, dann l., der Markierung folgend, über den Bach (geradeaus Glockneranstieg, s. S. 113) und steil aufwärts über Matten zum (5½ 6½ S.) **Berger Törl** 2649 m) mit der *Glorerhütte* des Kaiser Führervereins (gute Sommerwirtsch.; 12 B.) und schönem Blick auf den Glockner. Abstieg über Matten ins malerische *Ködnitztal*, nach Vereinigung mit dem Glocknerweg in diesem abwärts nach (1½ St.) *Kals*.

Kals, 1322 m (*Glocknerwirt*, m. Veranda, kleine alpine Bibliothek, interessantes Fremdenbuch; *Gasth. zum Alpenverein*, 16 Z., 18 B., e. L., einfach, aber gut), in Tirol, 1100 Einw., ist ein vorzügliches Standquartier für Touren in der Glocknergruppe, in breitem Talkessel freundlich gelegen. — Von *Lienz* (Pustertalbahn) nach Kals Fahrweg in 7 St. — Von Kals über das ***Kals-Matreier Törl**, 2206 (*Wirtsh.*) nach *Windisch-Matrei* S. 118 5 St., leicht und sehr lohnend. Von Kals leichtester Anstieg zum ***Großglockner** S. 113): Bis zur *Stüdlhütte* (2800 m; Sommerwirtsch., 7 B., 12 Matr., 12 Lager) 4½ St., von dieser zur *Erzherzog Johann-Hütte* 2¼ St., zum Gipfel noch 1½ St. (s. S. 113).

2. Nach **Lienz**. Bis *Winklern* 5 St., von dort über den *Iselberg* in 2 St. nach *Dölsach* und mit der Pustertalbahn nach *Lienz*. Autofahrt s. S. 112.

3. Ins **Raurisertal**. Mit Führer durch die *Kleine Fleiß* zum (jetzt zerstörten) *Seebichlhaus* beim *Zirmsee* (3½ St.); dann über das *Kleine Fleißkees* zum **Zittelhaus** auf dem Sonnblick (2½—3 St.); von diesem nach (3 St.) *Kolm-Saigurn* und weiter über *Rauris* (s. S. 107) zur Hst. *Rauris-Kitzloch* oder bis Lobahn. Oder über das *Hochtor* (s. S. 111 umgekehrt) ins *Seidewinkeltal* (s. S. 109) nach *Rauris*.

4. Nach **Ferleiten** im Fuscher Tal, s. S. 110/111 umgekehrt.

14. Das Kapruner Tal.

Eines der schönsten Tauerntäler ist das **Kapruner Tal**; in seinem unteren Teile üppig bewaldet und reich an romantischen Wasserfällen, bietet es in seinem Talschluß, dem ***Moserboden** (1930 m), ein überwältigendes Bild der Gletscherwelt.

Kraftomnibus Zell am See—Kesselfall-Alpenhaus in ¾ St.

Die Straße ins Kapruner Tal zweigt bei der Hst. *Bruckberg* der Pinzgauer Lokalbahn (R 15) von der Oberpinzgauer Landstraße (Zell am See—Mittersill—Krimml) ab; von Zell a. S. nach Kaprun 1½ St. (ebensoweit von

Bruck hierher, s. S. 104), näher (½ St.) von Hst. Fürth-Kaprun der Pinzgauer Lokalbahn (S 116).

Kaprun, 761 m (*Mitteregger* [*Altwirt*]; *Orgler* [*Neuwirt*]; *Zum Kitzsteinhorn*), 600 Einw., schon 1150 genanntes Dorf; das alte Schloß wurde im Bauernaufstand 1526 zerstört. Schöne Spaziergänge. — Die Straße steigt den Birgkogel hinan und überschreitet die tief eingeschnittene ✱**Sigmund Thun-Klamm** auf der *Bilinskibrücke*.

Durch die überaus großartige Klamm führt ein kühn angelegter 1½ km langer Treppen- und Brückenweg (Eintritts eld); man verläßt den Wagen am Bir kogel und läßt ihn oben bei der Bilins ibrücke warten. Sehr l hnend und nicht zu versä men!

Die Straße tritt in den ebenen Talboden der *Wüstelau* (*Gasth. zum Kapruner Törl*) und erreicht durch den schönen *Ebenwald* das weitbekannte (18 km von Zell am See)

Kesselfall-Alpenhaus, 1059 m, *Hotel* I. R., Mai b.s Ende Sept bewirtsch. (150 B.; Zimmerbestellung bei Lammer in Zell am See.) Neben dem Alpenhaus Badeanstalt mit Touristenzimmern, Führerhalle, ein kleines Postamt, eine Kapelle und eine große Terrasse. Eine Sehenswürdigkeit ist der neben dem Alpenhaus gelegene ✱**Kesselfall** (Eintrittsgebühr). Ein ca. 30—40 m tiefer Schlund nimmt hier drei Wasserfälle auf. Die Kapruner Ache stürzt mit aller Wucht donnernd in die Tiefe, während die beiden anderen Fälle schleierartig über eine breite Felswand herabgleiten. Der Eindruck wird des Abends durch elektr. Beleuchtung erhöht.

Von der *Wüstelau* (s. S. 114) durch das *Grubachtal*, über die *Eder Grundalm* und *Untere Häuselalpe* (1596 m) in 2¾ St. oder vom *Kesselfall-Alpenhaus* über das *Auerkampl* und die *Breitriesenalm* in 2½ St. zur *Salzburger Hütte* des ÖTK. auf der *Oberen Häuselalpe*, 1875 m (Wirtsch.; 7 B., 4 Matr., 12 Lager); dann am Gaisstein vorüber zur (1 St.) *Krefelder Hütte* de DÖAV., 2290 m (Mitte Juli bis Mitte Sept. bewirtsch.; 22 B., 20 Matr.; Winterraum, alpine Rettungsstelle), in sehr schöner Lage am Nordfuß des Kitzsteinhorns.

Bergtouren von der Krefelder Hütte: ✱**Kitzsteinhorn** (3204 m), 4 St., sehr lohnend und interessant, aber nur mit Führer. Von der Hütte in 1½ St. zum *Schmiedingerkees*, dann steil zum (2½ St.) Gipfel. Herrliche ✱Fernsicht, besonders auf Großglockner, Bärenköpfe, Wiesbachhorn, Großvenediger. — **Gaisstein** (2230 m), bez. Weg von der Hütte in 25 Min. Großartige Aussicht; Glocknerblick. — *Hohe Kammer* (2638 m), *Schmiedinger* (2960 m; s. a. unten), *Maurerkogel* (3001 m), empfehlenswerte, leichte Besteigungen.

Übergänge von der Krefelder Hütte: a) Zum Moserboden (S. 116), 4 St., bei gutem Wetter ohne Führer; bez. Steig. Von der Hütte 20 Min. auf dem Weg zum Kitzsteinhorn, dann *l.* ab zum *Schmiedingerkees*, dieses querend bis zum Fuß der Kammerscharte, hinauf zur *Kammerhöhe* (2636 m), dann an der Ostflanke des Kitzsteinhorns entlang in ständig sanftem Gefälle zum *Moserboden*. — b) Zur Rudolfshütte (S. 117) und dem Naturschutzpark, 4—5 St., mit Führer; bez. Steig.

Von der Hütte auf dem Weg zum Kitzsteinhorn bis zum (¾ St.) *Schmiedingerkees*, auf diesem bis zum Fuß des *Schmiedinger*, über dessen Gipfel (2960 m; s. oben), hinab zum Westfuß des *Maurerkogels* (s. S. 115), über die Weidehänge der *Wurfalpe* zum *Hahnenkampl* (2000 m), von hier über den *Tauernmoosboden* (1970 m) zur *Rudolfshütte* oder zum *Neuen Jagdhaus*, *Dorfer Ödtal*, *Naturschutzpark*. — c) Nach Niedernsill (S. 117), 5 St. Auf dem Weg zum Kitzsteinhorn bis zu einer verfallenen Unterstandshütte, dann *r.* auf bez. Steig zur (¾ St.) *Lakarscharte* (2493 m), hinab zur *Lakaralm* und zum (2¼ St.) *Anger-Jägerhaus*, zuletzt auf gutem Wege durch das wald- und wasserreiche *Mühlbachtal* (S. 117) nach *Niedernsill*.

Vom Kesselfall-Alpenhaus führt der nun schmälere Weg, genannt *Liechtensteinweg* (Reittiere und Sesselwagen im Alpenhaus) in zahlreichen Serpentinen zum (1¾ St.) *Königsstuhl* hinan. Von hier wundervoller Rückblick auf Schmittenhöhe, Steinernes Meer, Hundstod, Hochkalter und Birnhorn. In 20 Min. zur *Limberg-Alm* (1568 m; Whs.), am Anfang des *Wasserfallbodens;* nun (*l.* das Wiesbachhorn) fast eben zur (25 Min.) *Orglerhütte* (Whs. mit 14 Z.) und, 5 Min. weiter, *Erzherzog Rainer-Hütte*, 1621 m (8 Z.); am *r.* Ufer gegenüber die *Wasserfall-Alpe*. Zahlreiche Wasserfälle. Von der Rainerhütte geht der neue Weg auf das *r.* Ufer und steigt in einer langen Serpentine zum (¾ St.) ***Moserboden** (1968 m) empor. Das *H. Moserboden*, 1937 m (30 Z. mit 70 B.), gewährt vorzügliche Unterkunft (Ende Mai bis Ende Sept. bewirtsch.); billiger im *Touristenhaus* (27 B.). Das Bild, welches sich hier erschließt, ist überwältigend schön. Im Halbkreis ragt da Gip el an Gipfel (von *l.* nach *r.*): Hochtenn, Wiesbachhorn, Glockerin, Fochezkopf, Bärenköpfe, Riffelwand, Hocheiser, Grieskogl und Kitzsteinhorn. Im Mittelgrund flutet das große Karlinger Kees in mächtigem Absturz von der Riffelwand herab. — Ein schmaler Fußweg führt am *l.* Ufer am *Kaiserstein* vorüber bis ans (¾ St.) Gletscherende (2008 m). Von hier schöner Blick auf das Gr. Wiesbachhorn.

Vom Hotel in ¼ St. auf die ***Höhenburg** (2110 m) mit schöner Aussicht, besonders auf den Johannisberg.

Touren vom Moserboden: Auf das ***Große Wiesbachhorn** (3577 m) 5½—6 St. (Abstieg nach Ferleiten [S. 110], schönste Tour des nördl. Glocknergebiets), nur für Geübte; Führer unerläßlich! Vom Hotel zum (2½ St.) *Heinrich-Schwaiger-Haus* der AVS. München, 2810 m (Sommerwirtsch., 12 B., 10 Matr.; Winterraum); von der Hütte in unschwieriger Kletterei auf den *Fochezkopf* und weiter über den schneidigen *Kaindlgrat* zur Wielingerscharte und in 3 St. zum Gipfel. — **Hochtenn** (3371 m), 7 St., leichter von der *Gleiwitzer Hütte* (S. 109). — Auf den *Großglockner* (3798 m; S. 113), vom Moserboden über das *Riffeltor* (3115 m; *Aussicht) zur *Oberwalderhütte* und über die obere Pasterze direkt zur *Erzherzog Johannhütte* (S. 113), nur mit Führer. — **Kapruner Törl** (2636 m), beliebter Übergang zur *Rudolfshütte* (S. 117), 5 St., Führer empfehlenswert.

15. Von Zell am See nach Krimml. Die westlichen Tauerntäler.

Durch die Pinzgauer schmalspurige Lokalbahn *Zell am See—Krimml* (54 km in 2¾—3 St.) ist der Besuch einer der herrlichsten Sehenswürdigkeiten des Salzburger Landes, der *Krimmler Wasserfälle*, in einem Tage bequem ausführbar. Die Bahn bietet reizende Landschaftsbilder und namentlich wundervolle Einblicke in den Hintergrund der Tauerntäler.

Die *Pinzgauer Lokalbahn* führt von *Zell am See* (S. 104) zunächst am See entlang (*l.* Schloß *Fischhorn*) und biegt dann bei (3 km) Hst. *Bruckberg* (vgl. a. S. 114) in das breite, stellenweise sumpfige Salzachtal ein. *L.* am Fuße des Kitzsteinhorns *Schloß* und *Dorf Kaprun*. — 7 km *Fürth-Kaprun*, 759 m (*Touristenheim*, einfach). — (Ins Kapruner Tal s. S. 114) — 9 km **Piesendorf**, 761 m (*Bahnhofsrest.; Mitterwirt; Salaterwirt; Neuwirt*), mit 630 Einw. Südöstl. Blick auf den Hohen Tenn und das Wiesbachhorn. Aufstieg zur *Schmittenhöhe* 2½ St. — Ins *Kapruner-tal, Moserboden* 5 St. — 11 km Hst. *Walchen* (*Walcher Wirt*). — 15 km **Niedernsill**, 768 m; der Ort am andern Salzachufer, 1798 durch Schlammströme völlig verschüttet (*Kehlbacher; Oberwirt; Hacklwirt; Bachler*).

Südl. ins **Mühlbachtal** (vgl. S. 115) und über das *Kleetörl* zur *Rudolfshütte* (s. unten) im Stubachtal oder über die *Lakarscharte* zur *Krefelder Hütte* s. S. 115; nördl. in 3½ St. auf den *Zirmkogl* (2215 m) mit schöner Aussicht.

17 km Hst. *Lengdorf*. — 21 km **Uttendorf**, 778 m (*Post; Niederbichl*, 10 Min. östl. an der Reichsstr.; *E. Eders Gasth.; Liesenwirt; Bahnhofsrest.*).

Südl. das ***Stubachtal** mit schönen Hochseen. (Führer in Uttendorf.) Die Schönheit dieses Tales wird leider durch die Anlage eines großen Elektrizitätswerkes, das die österr. Bahnen mit Strom versorgen soll, beeinträchtigt werden. Ein Teil des Gebietes bis zum Velbertal ist Naturschutzpark, so die noch fast unberührte *Dorfer* und *Ammertaler Öd*. — Von Uttendorf in 2 St. Fahrweg zum *Gasth. Schneiderau*. In der Nähe das Jagdhaus. Auf neuer Straße an einem Wasserfall vorüber zum *Enzinger Boden* und zum (2¼ St.) herrlich gelegenen *Grün-See* (1699 m). Von hier, am Jägerhaus *Franzosach* (1786 m) vorüber, zum *Weiß-See* (2218 m) und zu der (1½ St.; 7 St. von Uttendorf) *Rudolfshütte* der AVS. Austria, 2242 m (Sommerwirtsch.; 24 B., 24 Matr.). Von der Rudolfshütte in 1 St. zum **Kaiser Tauern** (2512 m). Ziemlich steil abwärts zum (1¼ St.) *Dorfer-See*; nach weiteren 3¼ St. *Kals* (S. 114). Vom Kaiser Tauern 1 St. westl. auf den *Tauernkopf* (2637 m), lohnend. — Touren von der Rudolfshütte: Auf die *Granatspitze* (3085 m) oder auf den *Sonnblick* (3087 m) in 3¼—4 St. — Auf den *Hocheiser* (3206 m) in 4½ St. — Übergänge von der Rudolfshütte: Über das *Kapruner Törl* (2634 m) zum Moserboden, 6 St. — Über die *Obere Ödenwinkelscharte* zur *Oberwalderhütte*. — Über die *Granatscharte* nach *Landeggsäge* im Matreier Tauerntal, 12 St. — Über den St. Pöltener Weg zur *St. Pöltener Hütte* am Felber Tauern, 8—10 St., nur für Geübte. **Überall Führer nötig.**

25 km **Stuhlfelden** (*Flatscherwirt; Post*), 725 Einw., uraltes Dorf mit der ältesten Kirche im Pinzgau und dem Schloß *Lichtenau*, 1506 erbaut. — 26 km Hst. *Bad Burgwies*, kleines Schwefelbad (*Gasth. Grießer; Schweizerhaus*).

28 km **Mittersill**, 781 m (*Gassner* „Bräu-Rupp"; *Post*, beide gelobt; *Oberbräu; Gruntner; Gasth. zur Post*), der bedeutendste Ort des Tals, mit 750 Einw., an beiden Ufern der Salzach gelegen, früher von Überschwemmungen arg heimgesucht. Besuch von Juden nicht erwünscht. Alte sehenswerte Kirche. Schöne Aussicht vom gleichnamigen *Schloß* (160 m über der Talsohle), jetzt Amtsgebäude. Auskunft durch den Verschönerungs-Verein.

Von Mittersill in ¾ St. zum Schloß *Einödberg*. — Auf den *Schuhbühel*, hübscher Aussichtspunkt.

Bergtouren von Mittersill: Pihapperspitze (2514 m), über die *Leitneralm* 5 ½—6 St. — ✱**Gaisstein** (2766 m), nicht beschwerlich, durch das *Mühltal* in 4 ½—5 St. (¾ St. unterhalb des Gipfels die *Hürglhütte*. Unterkunft).

Ins **Felbertal**. Zum Taleingang bei Dorf *Felben* (¼ St.), weiter zur Talspaltung (*l.* das *Ammertal*), im Felbertal *r.* fort zum (1¾ St.) *Schößwender Tauernhaus* (1093 m) und (¼ St.) weiter talein wärts zum *Tauernhaus-Spital* (Unterkunft); nun steil aufwärts an der östl. Talwand (*r.* unten der *Hintersee* [1303 m] mit der *Freiwand*, *Heerd* [2800 m], *Pihapperspitze* usw. im W.) in 3 St. zum **Felber Tauern**, 2545 m, mit der *St. Pöltener Hütte* des DÖAV. Sommerwirtsch., 16 B., 20 M t.; im Winter mit Alpenvereinsschlüssel zugänglich. Ein kurzes Stück steil, dann sanft hinab. Beim Zirbenkreuz (1983 m) Wegteilung: entweder geradeaus steil hinab ins Tal zur *Ganzeralm* und zum (1 ½ St.) *Matreier Tauernhaus* (1501 m; einf. Whs.), von diesem in 4 St. nach **Windisch-Matrei** (*Obwexer; Wohlgemuth; Schneeberger*) oder nach *r.* auf bez. Steig nach (1 ¼ St.) **Außer-** u. (¼ St.) **Innergschlöß** (1704 m; 2 *Whser.*); prachtvoller Talschluß. Von Gschlöß zur (3 ½ St.) *Neuen Prager Hütte* (s. S. 119 und zum (3 St.) ✱**Großvenediger** (s. 119; von hier leichter er Ans tieg) oder über das (3 ½ St.) ✱*Löbbentörl* (2767 m) zur (1 St.) *Badener Hütte* der AVS. Baden bei Wien, 2620 m (Sommerwirtsch.; 10 B., 11 Matr.; alpine Rettungsstelle), 6 St. von Wind.-Matrei, für Geübtere sehr lohnende Rundtour. — Auf dem St. Pöltener Weg zur *Rudolfshütte* s. S. 117. Die Fortsetzung desselben, nach W. führt zur *Neuen Prager Hütte*, ohne in den Talboden des Gschlöß abzusteigen. 6—8 St. nur für geübte, ausdauernde Bergsteiger mit Führer.

31 km Hst. *Rettenbach*. — 33 km **Hollersbach**, 804 m (*Post; Gasth. Kattenhauser; Breitmoos*, in der Höhe des Passes Thurn, einfach), mit ca. 400 Einw., am Eingang in das gleichnamige Tal gelegen. Im Hintergrund wird der Graukopf mit dem Watzfeldkees (2822 m) sichtbar.

Schöne **Ausflüge**: Auf Fahrstraße zur *Wirts-* und *Dorferalm* (1276 m); dann steil über den *Kratzenbergsee* zum (6 St.) *Sandebentörl* (2760 m) mit schönem Blick auf die Tauerngruppe und hinab nach *Gschlöß*; oder vom (5 St.) Kratzenbergsee über die *Plenitzscharte* in 5 St. auf bez. Wege zur *Neuen Prager Hütte*. Vom Kratzenbergsee über die *Larmkogelscharte* ins *Habachtal* in 3 St.

35 km Hst. *Dorf Paß-Thurn.* — 37 km **Mühlbach,** 820 m (*Alte Post; Bahnhofswirtsch.; Neue Post; Verwalterwirt,* 4. Z., e. L.), schön gelegen, mit Schwefelkiesgruben. Fußweg nach Paß Thurn. **Touren:** Auf den *Wildkogel* (2222 m) in 4 St. (s. unten). — Auf den *Gr. Rettenstein* (2361 m) in 6 St.

39 km **Bramberg,** 824 m (*Seningerbräu; Ledererwirt; Straßerwirt,* beide einfach) mit der Ruine *Hohenbramberg.* — 42 km Hst. *Habachtal.*

Das **Habachtal,** eines der schönsten und das kürzeste der Tauerntäler, ist sehr besuchenswert. Von *Bramberg* oder Hst. *Habachtal* über (3 St.) *Gasth. Alpenrose* in 5—6 St. zur prachtvoll am Gletscherabsturz des *Habachkeeses* gelegenen *Habachhütte* der AVS. Berlin, 2368 m (jetzt durch eine Lawine zerstört; Wiederaufbau geplant), und mit Führer) über das *Habachkees* und die *Schwarzkopfscharte* zur (11 St. von Bramberg) *Neuen Prager Hütte* des DAV. Prag, 2805 m (Sommerwirtsch.; 17 B., 24 Matr.; zum *Großvenediger* s. S. 118): von hier ca. 8 St. nach *Windisch-Matrei* (s. oben). — Vom Gasth. Alpenrose Aufstieg zum Smaragdbergbau. — Von der Habachhütte Übergänge nach *Gschlöß* (6 St.). — Auf den *Larmkogel* (2937 m) über die *Larmkogelscharte* (Übergang ins Hollersbachtal), leicht und sehr lohnend (3 St.).

Von Bramberg auf den ✱**Wildkogel** (222 m; S. 120) 3 St.; auf den ✱**Gr. Rettenstein** (2363 m) 4½ St. bez. Weg über das *Stangenjoch* (1719 m).

Auf der Weiterfahrt *r.* der *Weiherhof,* ehemals Landsitz der Bischöfe von Chiemsee (getäfeltes Prunkzimmer), mit der Ruine *Weierburg.* — 44 km **Neukirchen,** 854 m (*Schett; Post; Samerhof; Buchmayer; Kammerlander),* stattliches Dorf mit 1200 Einw., Bergführerstandort.

Hier münden, durch den Mitterkopf *l.* getrennt, Unter- und Obersulzbachtal ein. Der schöne *Unter-Sulzbachfall* lohnt einen Besuch (½ St.); großartige Blicke von zehn Kanzeln.

Im Hintergrund des Ober-Sulzbachtals die schnee- und eisbedeckte **Venedigergruppe.** Durch das *Ober-Sulzbachtal* (nächster Zugang von Hst. Rosental-Großvenediger; s. u.) führt ein Weg zur (3½ St.) *Berndlalpe* (Whs.) und *Postalpe* (bis hierher fahrbar) und an der *Keeslahnerwand* hinan. Ob rechts des großartigen Absturzes des *Ober-Sulzbachgletschers* zur (3½ St.; 7 St. von Neukirchen) *Kürsingerhütte* der AVS. Salzburg, 2558 m (Sommerwirtsch.; 12 B., 54 Matr.), in großartig schöner Umgebung. Herrliches Gletscherpanorama. — Von der Kürsingerhütte mit Führer in 4—5 St. (für Geübte nicht schwierig) über das *Zwischensulzbachtörl* und das *Schlattenkees* auf den Gipfel des ✱**Großvenediger** (3660 m), herrlichste Rundsicht: gegen W. bis zum Ortler u. zur Berninagruppe, im O. Großglockner, Wiesbachhorn u. Schobergruppe, gegen N. die Kalkalpen von der Zugspitze über Watzmann u. Übergossene Alm bis zum Dachstein, gegen S. Dolomiten u. Julische Alpen. Abstieg zur (2½ St.) *Neuen Prager Hütte* (S. 118) — *Gschlöß—Wind.-Matrei, Badener Hütte* (S. 118) — *W.-Matrei* oder (2 St.) *Defregger Hütte—Prägraten.* — Von der Kürsingerhütte auf den **Großen Geiger** (3365 m) 5 St., schwierig (Abstieg zu [2½ St.] *Rostocker Hütte,* 2179 m [13 B., Matr. für 22 Pers.], 4 St. von Prägraten);

Keeskogel (3298 m), 2 ½ St.; **Schlieferspitze** (3290 m), 3 ½ St.; **Sonntagskopf** (3135 m), 4 ½ St., u. a. — Übergänge: Über das *Obersulzbachtörl* (2916 m) nach *Prägraten* in 8 St. — Über das *Krimmler Törl* (2814 m) zur *Warnsdorfer Hütte* (S. 120) in 3 St., sehr lohnend und für Geübte nicht schwierig, aber Führer nötig.

Von Neukirchen auf den * **Wildkogel** (2222 m), 3 ½ St., sehr lohnend. Fahrweg bis zum (3 St.) *Wildkogelhaus*, 2097 m (Sommerwirt ch.; 25 B., 20 Matr., Winterraum, PF., alpine Rettungsstelle). Vom Haus ½ St. bequemer Weg zum Gipfel. * * Aussicht noch schöner als von der Schmittenhöhe. Abstieg nach *Bramberg* s. S. 119.

Die Bahn tritt in das „Rosental" (*l.* Blick auf den Großvenediger). Von (72 km) Hst. *Rosental-Großvenediger*, 854 m (*Rosentalwirt*), nächster Zugang ins Obersulzbachtal (s. o.). — Die Bahn fährt an der Ruine *Hieburg* vorüber. — 49 km Hst. *Wald*, 884 m (*Strassers Whs.*, einf.), mit alter Kirche, wo *r.* der Weg nach *Gerlos* (4 ½ St.) abzweigt.

54 km (Endstation) **Unter-Krimml** (*H. Bahnhof*, gut). Von hier auf guter Straße in ¾ St. aufwärts nach **Ober-Krimml**, 1067 m (*Post*, mit Dependance, 70 Z. mit 150 B., Bad, Garten, e. L., P. F., gut; *Hofers H. u. Pens. Krimmlerfälle*, freie Lage, 36 Z. mit 70 B., Café, Rest., Garten, Bad, e. L.; *H. Klocker; Falkenstein*, hoch gelegen; *H. Krimmlerhof* ist jetzt Erholungsheim für Privatbeamte, nimmt aber noch in beschränkter Zahl durchziehende Touristen auf), Dorf in freundlicher Lage, mit 400 Einw., wegen der nahen Krimmler Fälle, der großartigsten in den deutschen Alpen, viel besucht. Krimml ist Ausgangspunkt für die *Reichenspitzgruppe* und für Übergänge und Bergtouren in der *Venedigergruppe;* Führerstandort.

Die *Krimmler Ache* stürzt sich, aus dem oberen Achental kommend, in drei großen Fällen aus einer Höhe von 380 m herab. Für die Besucher der * * **Krimmler Fälle** ist am *l.* Ufer der Ache von der AVS. (jetzt DAV.) Warnsdorf 1901 ein 4,5 km langer Promenadenweg angelegt worden (Mautgebühr, Mitglieder des DÖAV. die Hälfte), der die ganze Fülle überwältigender Schönheit der beiden oberen Fälle erschließt. Für den Besuch genügen 3—3 ½ St. Der Weg geht zur Ache, dann aufwärts (*l.* Abzweigung zum *Kürsinger-Platz*, Standort für den untersten Fall), führt über eine Brücke (Sackweg) zum Regenhäuschen, oberhalb des vorerwähnten Falles; weiter * *Riemanns Kanzel* beim *Jägersprung* und am *mittleren Fall* vorüber zur *Schönangerl-Terrasse.* Nunmehr folgt der **oberste Fall**, der ca. 140 m hoch herabstürzt. Beim *Berger-Blick* schönste Ansicht des Falles. Schließlich gelangt man über die *Schettbrücke* zum alten Tauernweg. Die beste Zeit für den Besuch der Krimmler Fälle sind bei Sonnenschein die Mittagsstunden.

Ausflüge von Krimml: In 3 ½ St. zum **Seekarsee** (2234 m); von diesem in ¼ St. auf den *Arbeskarkopf* (2419 m) oder in 1 ½ St. auf den *Seekarkopf* (2620 m), von beiden lohnende Aussicht. — **Gernkogl** (2262 m), 4 bis 4 ½ St., unbeschwerlich und lohnend. Abstieg nach *Hopfgarten* im Brixental ca. 9 St. — *Rinderkarkopf* 3 ½ St. — *Schönmoos-* und *Schönangeralm* 2 bzw. 2 ½ St.

In das **Krimmlerachental.** Von der (2 St.) *Schettbrücke* (s. oben) auf dem Tauernweg zum (1 ½ St.) *Krimmler Tauernhaus* (1621 m; gute Wirtsch.; 34 B.); [von hier r. durch das *Rainbachtal* in die *Reichenspitzgruppe*], dann über die *Unlaß-Almen* (s. unten) mit herrlichem Blick auf den vergletscherten Talschluß zur (3 St.; 6 ½ St. von Krimml) *Warnsdorfer Hütte* des DAV. Warnsdorf, 2430 m (Sommerwirtsch.; 24 B., 10 Lager), über dem ✱*Krimmler Kees* herrlich gelegen; Ausgangspunkt für *Dreiherrenspitze*, *Großvenediger*, *Großer Geiger* u. a.; Übergang über das *Krimmler Törl* mit dem *Gamsspitzel* (2895 m) zur *Kürsingerhütte* (S. 119) 3 ½ St.; über das *Maurertörl* (3105 m) zur *Rostocker Hütte* (S. 119) und nach Prägraten 7 St. — Von der *Unlaß-Alm* (s. oben) durch das *Windbachtal* auf den **Krimmler Tauern** (2635 m) mit der *Neugersdorfer Hütte* des DAV. Warnsdorf, 2600 m (nicht bewirtschaftet, von ital. Finanzwache besetzt) u. hinab nach *Kasern* im Ahrntal, 6 St.; beschwerlicher über die *Birnlücke* (2672 m; unterhalb kleine Unterkunftshütte) nach *Kasern*. Da beide Übergänge die neue italienische Grenze überschreiten (Zoll- und Paßschwierigkeiten!), werden sie jetzt wenig begangen.

Von **Krimml** über die **Platte** *(Gasth.*, auch im Winter bew., Skigelände), womit Besteigung des ✱*Plattenkogels* (2040 m) verbunden werden kann, nach **Gerlos**, 5 St., beliebter Übergang ins **Zillertal** (nach Zell am Ziller noch 2 ½ St.). Näheres s. Griebens Reiseführer, Bd. 67: *Nordtirol*.

16. Von Zell am See über Saalfelden und Lofer nach Bad Reichenhall und Salzburg.

(Das Saalachtal.)

Eisenbahn („Giselabahn") bis *Saalfelden*, 13 km in 15—20 Min. (bis Innsbruck 153 km, Schnellzug 3 ½ St.); von Saalfelden nach (27 km) *Lofer* **Postauto** in 1 ¾ St.; von Lofer **Postauto** über (25 km in 1 ½ St.) **Bad Reichenhall** nach (13 km in 2 ¼ St.) **Salzburg** (Eisenbahn Bad Reichenhall—Salzburg s. R. 2).

Zell am See s. S. 104. — Bei Schloß *Prielau* verläßt die Giselabahn den Zeller See und tritt bei (3 km) *Maishofen* (761 m; *Fatstauer*) in das Tal der *Saalach*; sie durchfährt den *Mitter-Pinzgau* angesichts des Steinernen Meeres und erreicht über (8 km) Hst. *Gerling*

13 km **Saalfelden**, 728 m *(Hindenburg* [vorm. *Neue Post*], Garten, gelobt; *Alte Post; Dicks Gasth. z. Bahnhof; Oberbräu; Unterbräu; Hirsch; Münchenneuerhof; Badhaus; Dengg. — Bahnhofsrest.*). Der Markt mit 2800 Einw. liegt 20 Min. vom Bhf. entfernt. Moor- u. Schwimmbad. Schöne neue Kirche. Vom Friedhof

herrliche Rundschau, noch umfassender vom (¾ St.) *Kühbühel* (858 m), mit Pavillon u. Orientierungstafel. Nördl. am Wege zum Steinernen Meer *Schloß Lichtenberg* (1526 während der Bauernaufstände zerstört, später neu aufgebaut).

Saalfelden eignet sich als Standquartier für Touren im **Steinernen Meer.** Am beliebtesten der Übergang über das (4 St.) *Riemannshaus* und das (2½ St.) *Kuerlingerhaus* zum (2½ St.) *Königssee.* Näheres s. S. 43.

Auf den ***Hochkönig** (2938 m; s. S. 95): Nach (3½ St.) *Hintertal,* 2½ St. zur *Bertgenhütte* des ÖTK.. 1950 m (unbewirtsch.; 6 Matr., 10 Lag r), und durch die *Teufelslöcher* zum Gipfel (von Hintertal 6 St.). — **Hochseiler** (2781 m), auf dem *Mooshammersteig* oder über die *Torscharte* (schwierig).

Die Giselabahn wendet sich nun aus dem Saalachtal westl. und überschreitet, stark ansteigend, hinter (20 km) *Leogang* (kleines Bad in großartiger Lage am Fuß der Leoganger Steinberge) die Tiroler Grenze; sie erreicht über (47 km) *St. Johann* in Tirol, (57 km) *Kitzbühel* und (83 km) *Hopfgarten* bei (92 km) *Wörgl* das Inntal, dem sie bis (153 km) *Innsbruck* folgt. Näheres über die Strecke Saalfelden—Innsbruck in Griebens Reiseführer, Bd. 67: *Nordtirol.*

Von *Saalfelden* führt die Straße durch die *Diesbacher Hohlwege;* vor Beginn derselben Rückblick auf den Großglockner; dann *r.* der Diesbachfall. Nach 3½ St. (16 km) **Oberweißbach,** 656 m (*Auvogel; Whs. Frohnwies,* beide gut). *R.* kommt die Straße von Berchtesgaden über den *Hirschbichl* herab (s. S. 48). ¼ St. nördl. die sehr sehenswerte *Seißenbergklamm* (z. Z. unzugänglich). Weiter über die Saalach in ¼ St. zu den großartigen ***Lamprechtsofenlochhöhlen.**

Sie sind von der AVS. Passau erschlossen, eine Sehenswürdigkeit ersten Ranges mit mächtigen Domen und Wasserfällen, die von 250 elektr. farbigen Glühlampen beleuchtet werden. Sichere Weg- und Treppenanlagen führen durch die *Frauenhöhle,* die *Kanzlergrotte* und die riesige *Johann Stainerhalle* über den Rehabersteig zum Wasserfall, der etwa 350 m vom Eingang entfernt, 80 m hoch über letzterem liegt.

Die Straße führt weiter [*l.* durch den *Schüttachgraben* ½ St. aufwärts die prächtige ****Vorderkaserklamm** (z. Z. unzugänglich; Wiedereröffnung geplant)] nach *St. Martin* (*Weißbacher,* gut; *Steiner*), mit Schloß *Grubhof* des Herrn Schmidtmann (prachtvolle Glashäuser, Besichtigung gestattet), und nach

27 km Lofer, 639 m (*Post,* 39 Z. mit 65 B., Café, Rest., Garten, Bad, e. L., Ah.; *Bräu,* 26 Z. mit 42 B., Café, Rest., Garten, e. L., Ah., 1. Okt. bis 10. Dez. geschl.; *Zum Schweizer; Steinerwirt; Metzgerwirt; Botenwirt,* einfach), Markt mit 560 Einw., viel besuchte Sommerfrische u. klimatischer Kurort, Touristenstandort. PTF. Arzt.

Lese- und Unterhaltungssaal des *VV.* ÖTK. Denkmal zur Erinnerung an die Franzosenkriege. Reiche Auswahl an schönen Spazierwegen und größeren Ausflügen. Wintersport.

Kraftomnibus über (11 km) *Waidring* nach (26 km) **St. Johann** in Tirol in 1 ⅓ St.

Ausflüge und Touren von Lofer.

Ins reizende ***Loferer Tal**, 1 St., dann *l.* über den *Wechsel* zum Wallfahrtsort *Kirchental* und hinab nach *St. Martin* (s. oben), 2 St. — Zur großen *Loferer Alm* (1537 m; S hutzhüt e), 3 St., bez. Weg, Skigelände. — Zur *Vorderkaser-* und zur *Seißenbergklamm* s. oben. (Die Mayberg- und Schwarzbergklamm werden zunächst nicht wiedereröffnet werden.)

Auf die **Loferer Steinberge.** Aus dem Loferer Tal auf bez. Weg zur (3 ¼—4 St.) *v. Schmidt-Zabierow-Hütte* der AVS. Passau, 2004 m (Sommerwirtsch.; 15 B., 5 Matr., 15 Lager; Winterraum; alpine Rettungsstelle). Von da in 2 St. auf das **Hinterhorn** (2503 m), bez.; Abstieg auch nach *St. Ulrich* am Pillersee. Auf das *Gr. Ochsenhorn* (2513 m), 3 St.; schwieriger auf das *Gr. Reifhorn* (2430 m) u. a. m.

Auf die **Leoganger Steinberge.** Von *Lofer* über *Diesbach* (s. S. 122) und die *Grubalmen* in 6 ½ St. oder von Stat. *Leogang* (S 121) in 3 ½ St. zur *Passauer Hütte*, 2020 m (Bewirtschafter oder Aufseher im Sommer in der Hütte: 5 Matr., 10 Lager; Winterraum). Bez. Weg auf das ***Birnhorn** (2630 m) über das interessante *Melkerloch* oder über *Kuchelnieder* in 2 ¼ St.; *Kuchelhorn* (2490 m), 2 St. u. a. m.

Auf der Straße nach St. Johann bis (2 St.) *Waidring*, dann über die malerische Wallfahrtskirche *St. Adelari* nach *St. Ulrich* am Pillersee, 1 ½ St. Von da nach (1 ½ St.) *Hochfilzen* oder (2 St.) *Fieberbrunn* an der Giselabahn sehr lohnend.

Die Straße steigt etwas an, sehr schöner Rückblick auf das Loferer Talbecken. Hinter der Ortschaft *Reit* verengt sich das Saalachtal zum *Kniepaß* und erweitert sich hinter dem *Bad Oberrain* wieder zu der anmutigen Talmulde, in der (37 km) der Luftkurort **Unken** liegt, 564 m (*Post; Kramerwirt*).

Ausflüge: In die *Schwarzbergklamm*, durchs *Heutal* zum *Staubfall* und weiter nach *Ruhpolding* oder *Reit im Winkel* s. Griebens Reiseführer, Bd. 66: *Bayerisches Hochland*; auf die *Loferer Alm* s. S. 122, auf die *Reiteralpe* s. S. 53, auf das ***Sonntagshorn** s. S. 53.

Die Straße überschreitet im malerischen *Steinpaß* die bayerische Grenze und steigt zur bayer. Zollstation **Melleck** (615 m; *Gasth.*) empor; herrlicher Rückblick auf die Loferer Steinberge. Dann senkt sie sich nach *Schneizlreut* und erreicht über *Unter-Jettenberg*, zuletzt längs des schönen Saalach-Stausees hinziehend, (52 km) **Bad Reichenhall** (s. S 50)

Die Straße nach (18 km) Salzburg (Postauto s. S. 121) überschreitet abermals die bayerisch-österreichische Grenze bei der östr. Zollstation *Walserberg* und führt durch das *Walserfeld*, auf dem nach der Sage Karl d. Gr. nach seinem Erwachen im Untersberg die große Völkerschlacht schlagen soll, über *Maxglan* durch das *Neutor* (s. S. 50) nach *Salzburg*, s. S. 49.

Alphabetisches Register.

(Die Zahlen geben die Seiten an; bei mehreren Seitenzahlen weist die fett gedruckte auf ausführlichere Angaben hin.)

Abersee 81.
Abtenau 71. 72. 86.
Abtsdorfer See 22.
Acker-Alm 85.
Adamekhütte 70. 71.
Adnet 90.
St. Agatha 66.
Ahornbüchsen 41.
Ahornbühl 64.
Ahornkar 77.
Ahornkaser 91.
Aich 77. 81.
Aigen b. Linz 58.
— bei Salzburg 33. 89.
Aigner 78.
Alberfeldkogl 62.
Almbachklamm 37. 40.
Almkogel 76.
Almsee 55. 61.
Almtal 55.
Alpltal 42.
Alt-Aussee 65. 74.
Alt-Ausseer See 74.
Altenmarkt 80.
Altmühl 61.
Altmühle 60.
Altmünster 60. 61.
Angeralm 73.
Anger bei Piding 49.
Angertal 99.
Anif 34.
Ankogl 101.
Anlauftal 101.
Annaberg 72.
Anthering 35.
St. Antoniuskapelle 48.
Anzenau 65. 67.
Anzenaumühle 66.
Arbeskarkopf 121.
Aschauer Weiher 39.
Attersee 65. 85. 86.
Attersee, Dorf 87.
Attnang-Puchheim 54.
Au 37.
Auhof 58.
Aurachkirchen 59.
Aurachtal 59.
Aussee 66.
Austriahütte 70. 78.
Axelmannstein 51.

Badener Hütte 118.
Bärenkopf, Großer 113.
Bärenpfad 67.
Bärenschlucht 110.
Barmsteine 37.
Barmstein, Kleiner 91.
St. Bartholomä 46.
Bauerberg 58.
Bayrisch Gmain 49. 52.
Berchtesgaden 37.
Berchtesgadener Hochthron 35. 41.
Bergen 20.
Bergerkogl 110.
Berger Törl 114.
Bergführer 12.
Bergheim 32. 35.
Bernkogl 103.
Bertgenhütte 122.
Billroth 81.
Bindermühle 48.
Birnhorn 123.
Birnlücke 120.
Bischofshofen 44. 80. 94.
Bischofsmütze 79.
Bischofswiesen 39. 49.
Blaa-Alm 65.
Blaueisgletscher 42.
Bleikogl 72. 94.
Blühnbachtal 46. 93.
Blühnteck 94.
Bluntautal 92.
Bockkarscharte 112. 113.
Böcklweiher 39.
Böckstein 101. 102.
Boschberg 39.
Bramberg 119.
Brandhorn 44.
Brandkopf 41. 90.
Brandlscharte 109.
Brandriedel 78.
Bratschenkopf, Kleiner 95.
Braunau 35.
Breitbrunn 20.

Breithorn 43. 44.
Brennkogl 110.
Brentenwand 45.
Bricciuskapelle 112. 113.
Bromberg 62.
Brucker Klamm 78.
Bruck-Fusch 104.
Bruder, Gr Ber 53.
Brünner Hütte 77.
Brunnhäusl 80.
Buchauer Scharte 43. 44.
Buchberg 33.
Bucheben 99. 108.
Burgau 87.
Burggrabenklamm 87.
Bürglhütte 116.
Burgstalltunnel 76.
Burgwies, Bad 118.
Bürmoos 36.

Chieming 20.
Chiemsee 19.
Chorinsky-Klause 67.
Christlieger, Insel 45.
Concordiahütte 93.

Dachlehen 39.
Dachstein 70. 71. 78.
— -Aussicht 64.
— -Kapelle 70.
— Rieseneishöhle 69. 73.
Däumelkogel 73.
Däumling 68.
Dichtlmühle 61.
Dienten 103.
Dientenbachschlucht 97.
Dientner Schneeberg 95.
Diesbacher Hohlwege 122.
Dießbachmühle 44.
Dießbachscharte 43. 44.
Dießbachtal 44.
Dietelbach-Wildnis 84.
Dietfeldkaser 39.
Donnerkogl 71. 72.
Dopplersteig 35.
Dorferalm 118.
Dorfgastein 98.
Dorner Alm 85.
Drachenloch 36.
Drachenwand 88.
Drei Brüder 104.
Dreisesselberg 53.
Duisburger Hütte 108.
Durcheckalpe 110.
Dürrfeichtenalpe 92.
Dürrlehen 40.
Dürrnberg 90.

Eben 80.
Ebensee 62. 66.
Ebenzweier 60. 61.
Ebersberg 18.
Echerntal 68. 69.
Eckerfirst 42.
Eckersattel 42. 92.
Ed 72.
— Alm 71.
Edelweißlahnerkopf 53.
Ederbauer 54.
Ederspitze 104.
Eferding 58.
Eibenbergtunnel 81.
Eibensee 82.
Einreiseerlaubnis 11.
Eisenau-Alpe 85.
Eiskapelle (Königssee) 46.
Eiskapelle bei St. Wolfgang 84.
Eisriesenwelthöhle 93.
Elisabethruhe 112.
Elmgrube 75.
Elsbethen 89.
Embach 104.
Endorf 18.
Enzersberg 80.
Erichhütte 103.
Erlakogl 61. 62.
Erzherzog Eugen-Klamm 93.
Erzherz. Johann-Hütte 113.
Erzherzog Rainer-Hütte 116.
Ettenberg 37. 40.
Eugendorf 80.

Fahnenkogel 61.
Fahrau 61.
Falstenau 33.
Faistenauer Hintersee 33.
Faistenauer Schafberg 82.
Falkenstein 84.
Falkensteinwand, Abersee 82.
— Königssee 45.
Falzalpe 42.
Falzköpfl 42.
Fastenberg 78.
Faulkogel 79.
Felbertal 118.
Felber Tauern 118.
Feldkogel 43.
Ferleiten 110.
Feuerkogl 62.
Feuerpalfen 46.
Feuersengkogel 93.
Fieberhorn 94.
Filzmoos 71. 79.
Fischunkelalpe 46.
Flachau 79.
St. Florian bei Linz 58.
Forstau 79.
Frankenmarkt 54.
Franz Josef-Haus 112.
Franz-Josefs-Höhe 112.
Franz-Josef-Jubiläumsweg 65.
Franz-Josefs-Warte 58. 65.
Franzl im Holz 61.
Frasdorf 18.
Frauenchiemsee 20.
Fraueninsel (Chiemsee) 20.
Frauenwörth, Kloster 20.
Freilassing 21. 49.
Freinberg bei Linz 58.
Funtensee 43.
Funtenseetauern 43. 45.
Fürberg 82.
Fürstenalm 85.
Fürstenbrunnen 34.
Fürth-Kaprun 117.
Fusch, Dorf 109.
Fusch, Bad 109.
Fuscherkarkopf 113.

Fuschertal 104. 109.
Fuscher-Törl 110.
Fuschl 10.
Fuschlsee 80. 82. 84.

Gaisberg 35. 89.
Gaisbergbahn 34.
Gaisstein 84.
Gaisstein bei Mittersill 107. 117.
Gaissteln Kaprunertal 115.
Gamsfeld 72. 84. 86.
Gamskarkogl 99.
Gamskarsee 102.
Gamslöcher 35.
Garsching 20.
Gartenau 36.
Gasperl-Lehen 40.
Gastein, Bad 99.
Gasteiner Ache, Wasserfall 100. 103.
Gasteiner Klamm 103.
Gasteren 41.
Geiereck 35.
Geiger, Großer 119.
Gennerhorn 84.
St. Georgen 104.
Gerlos 121.
Gernkogel 120.
Gerntal 40.
Gersberg-Alp 35.
Giglachseehütte 78.
St. Gilgen 33. 65 81. 85.
Giselabahn 89. 121.
Giselawarte 58.
Gjaidalm 73.
Glanegg 34.
Glasenbach 33.
— -Klammen 33.
Gleiwitzer Hütte 109.
Glocknerhaus 112.
Glonn 18.
Glorerhütte 114.
Gmain 52.
Gmundbrücke 39. 47. 49.
Gmunden 55. 59.
Gmundener Berg 60.
Gmundener Hütte 61.
Gmundener See 60. 65.
Gnigl 33. 82.
Goisern 65. 67.
Goldberg Gletscher 108.
Goldegg 97.
Goldenstein 89.
Goldzechscharte 108.
Göll, Hoher 37. 42. 91. 92.
Göll, Kleiner 92.
Golling 72. 91.
Gollinger Wasserfall 42. 91.
Gollinghütte 78.
Göllscheibe 42.
Gosau 65. 66. 71.
Gosau-Tal 71.
Gosauer Schmied 65.
Gosaugletscher 7..
Gosaumühl 65. 68. 70.
Gosausee, Hinterer 70. 71.
Gosausee, Vorderer 65. 71.
Gosauzwang 68. 70.
Gößl 75.
Gößnitzfall 114.
Götschen 37.
Gotzenalpe 41. 45.
Gotzentalalm 45.
Grafing 17.
Grenatspitze 117.
Grasberg 6 .
Graukogl 102.
Gries 104.
Grieskarec 79.
Grimming 76. 77.
Grobg stl hütte 71.
Gröbming 7..
Grödig 34. 36.
Groß-Alm 62.
Großarl 96.
Großarltal 96.
Großglockner 113.
Großgmain 52.
Großvenediger 119.
Grub, Schlößchen 72.
Grünau 55. 61.
Grünberg 60.
Grundlsee 74. 75.
Grundlsee Traun 75.
Grundübelhörner 48. 53.
Grünsee 43.
Grünstein 41.
Grutschbachklamm 37.
Gruttenstein, Schloß 52.
Gschlöss 118.
Gschütt, Paß 71
Gschwandt 82.
Gs lwendtalm 65.
Gstadt 20.
Gstätten 64. 65.
Guggenthal 33.
Gutenberghaus 78.

Haaseck 99.
Habachhütte 119.
Habachtal 119.
Hagengebirge 93.
Hahnenkamp 116.
Haimlschanze 79.
Hainzen 66.
Hall, Bad 58.
Hallein 37. 89.
Halleswiese 84.
Hallstatt 65. 68.
Hallstätter See 68.
Halltuim 49.
Hammerau 49.
Hammerstiel 42.
Hammers rub 90.
Hangender Stein 35. 36.
Hans Wödl-Hütte 77.
Haselgraben 58.
Haunsberg 33. 35.
Haus 77. 78.
Häusalpe, Untere u. Obere 1..5.
Häushorn 53.
Heidengebirge 69.
Heiligenblut 112.
Heiligenbluter Tauern 109. 111.
Heinrich-Schwaiger-Haus 109. 116.
Hellbrunn, Schloß 34.
Hennenköpfl 41.
Herdkogel 72.
Herrenchiemsee, Schloß 19.
Herreninsel (Chiemsee) 19.
Herzog Ernst 102. 108.
Heukareck 97.
Hierlatz 68. 70.
Himmelpforte 85.
Himmelreichwiese 61.
Hintergern 40.
Hinterhorn 123.

Hintersee 41. 48.
Hintersee, Faistenauer 33.
Hinterseeklammen 33.
Hinterstoder 75.
Hintertal 44. 93. 122.
Hirschalpe 73.
Hirschau 69.
Hirschberg, Hoher 68.
Hirschbichl 48.
Hischbrunnen 69.
Hirzbachtal 109.
Hochalmspitze 102.
Hocharn 108.
Hochbrett 42. 92.
Hocheck 42.
Hocheiser 117.
Hochfelln 20.
Hochgeschirr 61.
Hochgolling 78.
Hochgründeck 80. 95. 98.
Hochgründeck-Haus 96.
Hochkalmberg 67.
Hochkalter 42. 47. 48.
Hochkeil 95.
Hochkogl 60. 61. 93. 94
Hochkönig 43. 95. 122.
Hochleckengebirge 60.
Hochlenzer 41.
Hochmut 67.
Hochsalm 61.
Hochschlegel 53.
Hochseiler 44. 122.
Hochstaufen 53.
Höchstein 77.
Hochtenn 109. 110. 116.
Hochthron, Berchtesgadener 35. 41.
Hochthron, Salzburger 35.
Hochtor 109. 111.
Hochzinken 72. 86.
Hof 82.
Hofbauerngschloß 78.
Hofgastein 98.
Hofmannshütte 113.
Hofpürglhütte 71. 79.
Hohe Dock 110.
Hohe Schrott 66.
Höhenburg 116.
Hohenwartscharte 113.
Hohenzollern-Wasserfall 64.
Hoher Göll 37. 42. 91.
Hoher Kalmberg 66.
Hoher Zinke 84.
Hohes Brett 42 92.
Hoisenradalm 65.
Höllengebirge 62.
Höllenkogel 66.
Höllenloch 66.
Hollermaishorn 43.
Hollersbach 118.
Höllkar 82. 89.
Höllkogl, Großer 63.
Holzkuchen 18.
Hongar 61.
Höribachhe 88.
Hotelwesen 11.
Hundskogl 65.
Hundstein 103. 104. 107.
Hundstod 43. 44.
Hundstodgrube 43.
Hunnenscharte 78.
Hüttau 72. 80.
Hütteneck-Alpe 65. 67.
Hüttenkogl 102.
Hüttensee 77.
Hüttenstein 82.
Hüttwinkeltal 108.
Iglm osalm 66.
Ilsank 42. 45. 47.
Imbachhorn 104. 109.
Imlau Gebirge 93.
Indning 77.
Irlach 80.
Ischl 63.
Itzling 80.

St. Jacob am Thurn 33.
Jägerkreuz 42.
Jägermayer 58.
Jainzen 64.
Jainzental 64.
Jenner 41.
Jettenberg 48. 53.
Joch-Riedel 72.
St. Johann im Pongau 80. 95.
Johanneshögel 49.
Johannishütte 113.
Johannisberg 113.
Johanniskapelle 62.
Juden-Alm 110.
Judenbergalpe 35.

Kaerlingerhaus 43.
Käfertal 110.
Kahlersberg 92.
Kaibling 78.
Kainisch 75.
Kaiserbuche 35.
Kaiser-Franz-Josef-Erbstollen 66.
Kaiser-Franz-Josefs-Jubiläums-Weg 65.
Kaiser-Wilhelm-Haus 53.
Kais 114.
Kalmberg, Hoher und Niedrer 66.
Kaiser Tauern 117.
Kals - Matreier - Törl 114.
Kaltenbach 66.
Kaltenbach-Wildnis 60.
Kalvarienberg bei Gmunden 60.
Kalvarienberg b. Ischl 64.
Kalvarienberg b. Linz 58.
Kalvarienberg bei Traunkirchen 62.
Kammer 86.
Kammer, Hohe 115.
Kammerlinghorn 42. 48.
Kammer-See 75. 86.
Kaprun 115.
Kaprunertal 104. 114.
Kaprunerthörl 116.
Karbach-Wasserfall 62.
Karkop 53
Karls-Eisfeld 70.
Karlshohle 34.
Karl von Stahl-Hütte 42.
Karteis 97.
Karten 13.
Kasereck b. Bad Fusch 109.
Kasereck b. Heiligenblut 111
Katschberg 79.
Kattererkogl 66.

Kattrinalm 66.
Kaunerwand 46.
Keeskogl 120.
Kehlstein 41.
Kenlachtunnel 98.
Kerschbachalm 97.
Kessel, Am 45.
Kesselfälle, Königssee 45.
Kesselfall, Kapruner Tal 115.
Kesselfall-Alpenhaus 109. 115.
Kienbach 66.
Kienbergalpe 36.
Kienbergwand 88.
Kirchberg, Stat. 49.
Kirchberg, Bad 52.
Kirchschlag, Bad 58.
Kitzlochklamm 103.
Kitzsteinhorn 107. 115.
Klachau 76.
Klausalm 69.
Klauskogelfälle 69.
Kleidung 12.
Kleinarl 97.
Knappenhaus 108.
Kneifelspitze 40. 41.
Knittelhorn 53.
Knoppenmoos 76.
Kochalpe 53.
Ködnitztal 114.
Kolm-Saigurn 108.
St. Koloman 90.
Kolomansberg 80. 88.
Kolowrathöhe 65.
Kolowratshöhle 35.
Königsbach 45.
Königsbergalpe 42.
Königsberghorn 82.
Königssee 41. 44.
Königssee, Dorf 45.
Königsstuhl 116.
St. Konrad 61.
Köppelschneid 37.
Koppen 73.
Koppenbrüllerhöhle 73.
Koppengebirge 73.
Koppental 73.
Koppenwinkelalpe 73.
Koppenzinken 75.
Köstendorf 54.
Kötschachtal 101.
Kraberger Alm 78.
Kraiwiesen 80.
Krallersee 76.
Kranabetkapelle 79.
Kranabetsattel 62. 66.
Krautinsel (Chiemsee) 19.
Krefelder Hütte 115.
Kreuzbergtunnel 80.
Kreuzkogl 102.
Kriemoosalm 67.
Krimmler Fälle 120.
Krimmler Tauern 121.
Krimmler Tauernhaus 121.
Krimmler Törl 120.
Krippenstein 68. 73.
Kronprinz-Rudolfs-Anlagen 60.
Krotensee 81. 84.
Krummholz 77.
Kuchelhorn 123.
Kuchl 91.
Kuchlerloch 45.
Kufhaus 61.
Kufstein 18.
Kugelmühle 40.
Kühkarköpfl 109.
Kulm 77.
Kulmspitz 88.
Kürsingerhütte 119.

Lagergräben 66.
Lahneralpe 42.
Lahngangsee 75.
Lainaustiege 60.
Lakarscharte 116.
Lambach 54.
Lammerbrücke 72. 92.
Lammeröfen 72.
Lammertal 92.
Lamprechtshausen 36.
Lamprechtsofenlochhöhlen 122.
Landshut 21.
Landtal 46.
Landtalalpe 46.
Landtalwand 46.
Langbath 62.
Langbath-Seen 62.
Langmoosalpe 76.
Langwies 63. 66.
Larmkogel 118.
Laroswacht 40.
Larsenbachgraben 80.
Lattengebirge 47. 53.
Laudachsee 61.
Laudachtal 55.
Laufen b. Ischl 66.
Laufen, Bayr. 21.
Lawinenstein 76.
Ledereralm 76.
Leiterfall 112. 114.
Leiterhütte 114.
Leitertal 114.
Lend 103.
Leogang 121.
Leoganger Steinberge 123.
St. Leonhard 36.
Leopoldskron, Schloß 33.
Liechtensteinklamm 96. 97.
Liechtensteinweg 116.
Lienz 114.
Limberg-Alm 116.
Lindau bei Ischl 64.
Linz 55.
Lockstein 39.
Lofer 122.
Loferer Steinberge 123.
Loferer Tal 123.
Loifarn 98.
Lopernstein 76.
St. Lorenz 81.
Loser 75.
Loserhütte 75.
Lueg, Hst. 82.
Lueg, Paß 92.
Lungau 79.
Lungötz 72.

St. Magdalena 58.
Mainzer Hütte 111.
Maishofen 121.
Malerwinkel 45.
Mallnitz 102.
Mandling 79.
Maria-Alm 44.
Maria Brunek 92.
Maria-Bühel, Kirche 36.
Maria im Elend 104.
St. Maria-Kumitz 75.
Maria Plain 32.
Marienwarte 55.
Marie-Valerie-Haus 101.

St. Martin 72. 76. 122. 123.
Marxenbrücke 48.
Marxenhöhe 40.
Matreier Tauernhaus 118.
Mattsee 33. 54.
Mauerscharte 46. 93.
Maurerkogel 115.
Maurertörl 120.
Mauterndorf 79.
Mauthäusel 20. 53.
Maximilians-Reitweg 39.
Mayr-Alm 60. 61.
Meikerloch 123.
Melleck 53. 123.
Metzgeralpe 107.
St. Michael 79. 97.
Miesweg 60.
Mittagscharte 35.
Mittelspitze 42.
Mitteralm 66.
Mitterberg 44. 95.
Mitterberghütten 95.
Mitterfeldalm 94.
Mitterkaseralpe 42.
Mitterndorf 75.
Mitterndorf-Zauchen 75.
Mittersill 118.
Mitterspitz 70.
Mitter-Törl 110.
Mitter-Weißenbach 63. 65. 56.
Mondsee 81. 87.
Mondsee, Markt 88.
Mönichsee 85.
Moos-Alm 85.
Moserboden 109. 114. 116.
Mosermandl 79.
Moserscharte 79.
Mühlbach b. Bischofshofen 95.
Mühlbach bei Hallstatt 69.
Mühlbach bei Bramberg 119.
Mühlbachsau 82.
Mühldorf 18. 21.
Mühlkreisbahn 58.
Mühlsturzhörner 48.
München 17.

Naßfeld 101. 111.
Naturschußpark 116.
Neßneralm 88.
Neu-Gersdorfer Hütte 121.
Neukirchen 119.
Neumarkt 54.
Neumarkt-Köstendorf 54.
Neumarkt (Rott) 21.
Neu-Oberndorf 36.
Niedernsill 116. 117.
Nockstein 33.
Nussensee 84.
Nußdorf 87.

Oberalm, Dorf 89.
Ober-Krimml 120.
Oberlahneralpe 43.
Oberndorf 36.
Obernesselgraben 53.
Obersalzberg 41.
Obersee 41. 46.
Obersulzbachtörl 120.
Obertraun 66. 69. 72.
Obertrum 33. 36.
Oberwalderhütte 113.
Oberweißbach 44. 48. 122.
Obing 18.
Öblarn 77.
Ochsenhorn, Gr. 123.
Ochsenwieshöhe 70.
Ödensee 75.
Ödenwinkelscharte 113.
Ofenauer Tunnel 92.
Ofental 42.
Offensee 62. 75.
Ohlsdorf 61.
Orglerhütte 116.
Ort 60.
Osterhorn 72. 84.
Ostermünchen 18.

Padinger Alpe 53.
Palfnerscharte 102.
Pallik 112.
Palling 20.
Parsch 34. 89.
Passauer Hütte 123.
Pasterze 112.
Paßkarte 11.
Paura, Kirche 54.
Pernegg 65.
Petersbründl 110.
Pfandl 64. 86.
Pfandlscharte 111.
Pfarr-Werfen 72. 84.
Pflindsberg Alm 74.
Pflindsberg Ruine 65. 74.
Pichl 78. 88.
Pichlwang 86.
Piding 49.
Piesendorf 117.
Pihapper Spitze 118.
Pinsdorf 59. 61.
Pitschenbergalm 98.
Plankenau 96.
Plassen 68. 70.
Platte 121.
Plattlköpfe 53.
Pleckwand 84.
Plomberg 65. 81. 88.
Pochhart 101.
Pöham 80.
Polseralm 75.
St. Pöltener Hütte 118.
Postalm 84. 86.
Pöstlingberg 58.
Pötschenhöhe 67.
Prager Hütte 119.
Predigtstuhl b. Ischl 65. 67.
Preintaler-Hütte 78.
Preuneggtal 78.
Priel, Großer 75.
Prielgruppe 75.
Prien 18.
Prossau 102.
Pruggern 77.
Puch 89.
Puchheim 54.
Pürgg 76.
Purtschellerhaus 42. 91.
Pyhrnbahn 58.
Pyramidenkogel 61.

Rabenmühle 61.
Rabenwand 45.
Radeckalm 101.
Radhausberg 102.
Radstadt 79.
Radstätter Hütte 79.
Radstätter Tauern 79.
Radsteig 65.
Ramsau, Die 41. 71. 78.
Ramsau, Dorf 47.
Ramseider Scharte 43. 44.
Raschberg, Hoher 65.
Raspenhöhe 90.
Raucheck 94.
Rauchkögerl 103.
Raue Köpfe 41.
Rauris 107.
Rauris-Kitzloch 103
Rauriser Tal 107. 114.
Rauriser Tauern 111.

Rauriser Tauernhaus 109.
Redlzipf 54.
Reedsee 102.
Regensburg 21.
Reichebenalm 102.
Reichenhall 50.
Reichenhaller Hütte 53.
Reifhorn, Gr. 123.
Reinberg 55.
Reindlmühle 61.
Reisepläne 13.
Reiteralpe, Gebirge 47. 48. 53.
Reiterndorf 65.
Rengerberg 90.
Rettenbach-Alm 65. 66.
Rettenbach-Mühle 65.
Rettenbach-Wildnis 65.
Rettenkogl 66. 84. 86.
Rettenstein b. Mandling 79.
—, Großer 119.
Ried 54.
Riemannhaus 43. **44.**
Riesachfall 78.
Riffelscharte 102.
Riffeltor 113. 116.
Riffl, Hohe 113.
Rindbach 62.
Rindbachstrub 62.
Rinnkogel 86.
Ritterkopf 108.
Rohrmoos 78.
Römerbrücke 90.
Rosenheim 18.
Rosental 120.
Rositten-Alpen 35.
Rosittental 36.
Roßfeld 91.
Rosthäusl 39.
Rostocker Hütte 119.
Rostwald 39.
Roßbrand 79.
Roßfeld 37. 41. 92.
Roßkarsattel 53.
Roßkogl 76.
Roßmoosalm 67.
Rotalm 66.
Rotau 66.
Rötelsee 62.
Rötelstein 75. 76.
Röthalpe 93.
Rötwand 46.
Rudolfshütte 113. 116. **117.**
Rudolfsturm 68. **69.**
Ruhpolding 20.
St. Rupert am Kulm 78.
Rusbachfall 84.
Rußbach 67. 71.

Saalachtal 48. 49. 121.
Saalfelden 43. **44.** 121.
Sagereckalpe 43.
Sagereckwand 43. 46.
Saigerbach-Alm 65.
Salletalpe 46.
Salzach-Öfen 92.
Salzbergwerk bei Aussee 74.
— bei Berchtesgaden 39.
— Hallstatt 65. **69.**
— bei Ischl 65.
Salzburg 22.
Salzburger Hochthron 35.
Salzburger Hütte 115.
Salzkammergut 58.
Salzkammergut-Lokalbahn 80.
Samerbrunnen 111.
Sandebentörl 118.
Sandling 65. 75.
Sarstein 66. 67. 68. 70. 73.
Sarsteinalm 67.
Satori-Anlagen 60.
Sattelwiese 74.
Saugasse 43.
Schafberg 81. 82. **84.**
Schafbergalpe 84. **85.**
Schafbergbahn 84.
Schapbachtal 42.
Schareck 102. 108.
Scharfling 65. **81.** 88.
Scharitzkehlalp 41. 90.
Scharnstein, Ruine 61.
Scharnstein, Dorf 61.
Schartenalm 66.
Scharwandalm 71.
Scheffau 72.
Scheikofen 93.
Schellenberg 37.
Schellenberger Eishöhle 36.
Schellenbergersattel 35. 36.
Scherntann 80.
Schiffaualm 66.
Schladming 70. **78.**
Schlägel, Stift 58.
Schleierfall b. Bad Gastein 101.
Schleierfall b. Hallstadt 69.
Schlenken 91.
Schlieferspitze 120.
Schlößbichl 40.
Schmalnau 65.
v. Schmidt-Zabierow-Hütte 123.
Schmiedinger 116.
Schmittenhöhe 106.
Schmittenstein 91.
Schneeröselkogl 65.
Schneewiese 61.
Schneewinkelkopf 113
Schneibstein 92.
Schneideralm 117.
Schnittlermoossee 76.
Schober 80. 88.
Schönau 40. 44.
Schönberg 62. 66. 75.
Schönbergalm 73.
Schönbergalpe 103.
Schöndorf 54.
Schöne Aussicht (Königssee) 44.
Schöne Aussicht bei Reichenhall 52.
Schöneck 44.
Schönfeldspitze 42. 43. 44. 45.
Schörfling 86.
Schößwender Tauernhaus 118.
Schottmalhorn 43.
Schrainbachalpe 43.
Schrainbachfall 46. 84.
Schrecksattel 53.
Schulter 70.
Schüttalm 66.
Schutzhütten 11.
Schwalbenwand 107.
Schwanenstadt 54.
Schwarzaberg 92.
Schwarzach-St. Veit 97.
Schwarzbachtal 47.
Schwarzbachwacht 47.
Schwarzbachwasserfall b. Golling 91.
Schwarzenbergalm 66.
Schwarzenberg-Hütte 111.
Schwarzensee 65.
Schwarzkopf b. Fusch 109. 110.

Schwemmberg 79.
Schwöbbrücke 44.
See, Dörfchen 65. **87.**
Seeaualpe 46.
Seebruck 20.
Seeham 33.
Seeharkopf 121.
Seekarsee 121.
Seekirchen 33. 54.
Seekirchener See 54.
Seewalchen 86.
Seewigtal 77.
Seidlwinkeltal 108. 109.
Seisenbergklamm 48. 123.
Selbhorn 43.
Selztal 58.
Sennhütten 12.
Siebenmühlen 86.
Siegsdorf 49.
Sigmund-Thun-Klamm 115.
Sillberg 39.
Simonyhütte 70. 73.
Simonyspitze 76. 79.
Simssee 18.
Sirius 65.
Söldenhütte 72. 80. **94.**
Söldenköpfl 47.
Sölktal 77.
Söllheim 80.
Sommerstein 43. **44.**
Sonnblick bei Bad Gastein 108.
Sonnblick (Stubachtal) 117.
Sonnstein, Kleiner 61. 62.
Sonnstein-Höhe 60.
Sonntagshorn 53.
Sonntagskaralm 66.
Sonntagskogel 96.
Sonntagskopf 120.
Sophiens Doppelblick 64.
Speichberg 68.
Spielberg 91.
Spittal 79. **102.**
Spitzalpe 66.
Spitzelstein 62.
Springlkaser 46.
Spritzbachfall 109.
Spumberg 91.
Stadelhorn 53.
Stainach-Irdning 77.
Stangenjoch 119.
Stanzscharte 107.
Staßerhaus 104.
Staubbachfall 48.
Staufen 21. 53.
Stauffeneck 49.
Steeg 67.
Steiglpaß 71.
Stein an der Enns 77.
Stein, Paß 76.
Steinbach 62. **87.**
Steindorf 54.
Steinernes Meer 43. 107. 121.
Steingrabenschneid 69.
Steinkogl 62.
Steirerseehütte 76.
Stephanskirchen 18.
Stock 18.
Stoder 76.
Stoderzinken 77.
Stöhr-Haus 37. **41.** 49.
— **Reitweg** 41.
Straßwalchen 54.
Streitmandl 94.
Strobl 65. 67. **85.**
Strub 39.
Strubbach-Klamm 91.
Strubberg 72.
Stubachtal 117.
Stüdlhütte 114.
Stuhlfelden 118.
Sturzhahn 76.
Suissen-Alm 85.
Sulzau 93.
Sulzbergkopf 40.
Sulzenhals 71.
Süßenbrunn 39.

Talgau 80.
Talwand 46.
Tamsweg 79.
Tannberg 33. 54.
Tappenkarsee 97.
Taubensee 47.
Tauernbahn 97.
Tauernhaus-Spital 118.
Tauernmoosboden 116.
Tauerntunnel 102.
Tauplitz-Alm 76.
Taxenbach 103.
Teisenberg 49.
Teisendorf 21. 49.
Tenneck 93.
Tennengebirge 71. 72. **92.**
Teufelmühle 80.
Teufelshörner 46.
Theresienklause 40.
Theresienruhe 90.
Theresienstein 86.
Thumsee 52.
Thumersbach 105.
Thurn, Schloß 33.
Thurnfeld 77.
Tiefbrunnau 33.
Tiefe Scharte 66.
Tiergarten 70.
Tiergartenhütte 70.
Timelkam 54.
Tiroler Kopf 93.
Tisch 103.
Toplitzsee 75.
Torrener Joch 42. 92.
Torsäule 95.
Torscharte 44.
Tofes Gebirge 75.
Toter Mann 41.
Tragel 76.
Trattberg 92.
Trauner Alpe 111.
Traunfall 55. **61.** 65.
Traunkirchen 61.
Traunstein, Berg 61.
Traunstein, Stadt 20. 53.
Traunsteiner Hütte 53.
Trausnitz, Burg 21
Trautenfels, Schloß 76.
Traweng 76.
Trenkelbach 64.
Tricklfall 72.
Trischübl 43.
Tristkopf 92. 93.
Tristramschlucht 49.
Tristramweg 39.
Trogalm 114.
Tropfwand 70.
Trostberger Hütte 53.
Truckertannalm 66.
Tumersbach 106.
Türchlwand 99.
Türkenkogl 76.
Türkenschanze 58.

Übergossene Alm 43. 95.
Übersee 20.
Unken 53. 123.
Unterach 65. **84. 87.**
Unterburger Tunnel 76.
Untergrimming 76.
Unter-Krimml 120
Unterlahneralpe 43.

Untersalzberg 40.
Untersberg 21. 35. 36. 37. 41 49. 53.
Untersbergtunnel 97.
Unterstein 44.
Unterstein-Tunnel 103.
Unter-Sulzbachfall 119.
Unzmarkt 79.
Urlahr 55.
Ursprung 33.
Ursprungalm 78.
Ursprungfall 69.
Uttendorf 117.

St. Veit 97.
Venedigergruppe 119.
Vetterbach 80.
Viehkogel 43.
Vigaun 91.
Vöcklabruck 54.
Vöcklamarkt 54.
Vögalalpe 111.
Vorchdorf-Eggenberg 55.
Vorderbrand 41. 42. 90.
Vordergern 40.
Vorderkaserklamm 123.
Vorder-Sandling-Alpe 65.

Wacht 68. 86.
Wagendrischelhorn 53.
Waging 20.
Wagrain 80. 96.
Waizenkirchen 58.
Walchen 117.
Walcheralpe 110.
Walchhüttenwand 46
Wald (Hst.) 120.
Waldbach-Ursprung 69. 70.
Waldbachstrub 65. 69. 70.
Waller-See 54.
Wallner-Insel 45.
Warnsdorfer Hütte 120.
Warscheneckgruppe 75.
Wartenburg 86.
Wartenfels, Ruine 80. 88.
Wartstein 48.
Wasserburg 18.
Wasserfall-Alpe 116.
Watzmann 42. 46.
Watzmannhaus 42.
Wehrbau 85.
Wehrgraben 69.
Weißbach 48.
Weißenbach (Attersee) 84. 87.
Weißenbach bei Angenau 63. 65. 67. 87.
Weißenbachtal 63.
Weitschartenkopf, Großer 53.
Weitwörth 36.
Wels 55.
Wemholz 44.
Weng 33. 54.
Werfen 46. 93.
Werfener Hütte 94.
Werfenweng 94.
Wetterloch 85.
Weyregg 87.
Wiesbachhorn 110. 113. 116.
Wieselstein 93.
Wiesenberghöhe 33.
Wieserhörndl 91.
Wieslerhorn 86.
Wiestal 33.
Wildberg, Feste 58.
Wildenkogel 60. 66. 75.
Wilde Kammer 67. 83.
Wildenseehütte 75.
Wilder Freithof 42.
Wildkar 70.
Wildkogel 119. 120.
Wildkoglhaus 120.
Wildstelle, Hohe 77. 78.
Wilhering 58.
Wimbachbrücke 47.
Wimbach, Jagdschloß 47.
Wimbachklamm 41. 47.
Wimbachtal 43. 44. 47.
Windisch-Matrei 118.
Windiegerscharte 71.
Windluke, Obere 71.
Winkl 49.
Wintersport 13.
Wirerfall 84.
St. Wolfgang 82. 85.
—, Bad: siehe Fusch.
Wolfgangsee 81.
Wörth 108.
Wunderburg 60.
Wüstelau 115.

Zaubertal 58.
Zederhaus 97.
Zehn Kaser 49.
Zeisberger-Alpe 35.
Zell am See 104.
Zeller See 105.
St. Zeno 52.
Zeppezauer Haus 35.
Ziegelau 33.
Zill 37. 90.
Zimitz 66. 84. 86.
Zimitzwildnis 64. 66.
Zinkenbach 82. 84.
Zirbenau 43.
Zirmkogl 117.
Zistelalpe 35.
Zittelhaus 108. 114.
Zitterauer Alm 102.
Zoll 11.
Zufahrtslinien 17.
Zwiesel 53.
Zwieselalm bei Hallstadt 65. 71. 92.
Zwölferhorn 82. 84.
Zwölferkogl 68. 70.

Griebens Reise-Sprachführer

Im Griebeneinband.

Deutsch-Dänisch (Norwegisch)
Deutsch-Englisch
Deutsch-Französisch
Deutsch-Holländisch
Deutsch-Italienisch
Deutsch-Polnisch
Deutsch-Russisch
Deutsch-Schwedisch
Deutsch-Spanisch (vergr.)
Deutsch-Türkisch
Deutsch-Ungarisch (vergr.)

Diese kleinen, nach einem trefflich bewährten System ausgearbeiteten Sprachführer können in jede Rocktasche gesteckt werden und ermöglichen die Verständigung **auch jedem, dem die betreffende Sprache fremd war.**

Die Einteilung der Griebenschen Reise-Sprachführer ist durchaus übersichtlich gehalten. An einen kurzen grammatischen Teil und eine Sammlung der notwendigsten Wörter in alphabetischer Reihenfolge schließen sich eine Anzahl Gespräche („Auf der Eisenbahn", „Im Hotel", „In einem Laden", „Die Post" usw.), die jedem Reisenden in ihrer praktischen Zusammenstellung besonders willkommen sein dürften. Am Schluß der Bücher findet man die gebräuchlichsten Redensarten sowie eine Speisekarte.

Verlag von Griebens Reiseführern, (Albert Goldschmidt), Berlin W. 35.



Qualitäts-Marken der Reise-Photographie

Voigtländer

Kameras / Optik

Voigtländer & Sohn, A.-G., Opt. Werke, Braunschweig

Sigurd

Trockenplatten

Richard Jahr Trockenplattenfabrik, Aktien-Gesellschaft, Dresden-A.

Satrap

Papiere / Chemikalien

Chem. Fabrik auf Aktien — (vorm. E. Schering) — Berlin - Charlottenburg

Wübben

Photo-Alben / Kartons

Wübben Ges. m. b. H., Berlin, Kochstraße 60/61

Das Salzkammergut.

Verlag von Griebens Reiseführern, Berlin (Albert Goldschmidt)

Maßstab 1:300000.

Eisenbahn — Chaussee — Fahrweg — gew. Weg — Fußweg — Grenzen

Lith. Anst. Leop. Kraatz, Berlin.

Verlag von Grieben's Reiseführern, Berlin (Albert Goldschmidt)

Lith. Anst. v. Leopold Kraatz Berlin.

HARDER & DE VOS

Lebensmittel-Zentrale für Import u
Export

HAMBURG

Levantehaus — Mönckebergstraße

Beste Bezugsquelle für den Einkauf von Lebensmitt
und Getränken für den Export nach Übersee.

BEI BESICHTIGUNG DER HAMBURGER
SEHENSWÜRDIGKEITEN VERSÄUMEN
SIE NICHT DIE DAUERNDE EXPORT-
MUSTER-AUSSTELLUNG DER LEBENS-
MITTEL- & GETRÄNKE-INDUSTRIE VON
HARDER & de VOSS, MÖNCKEBERG-
STRASSE 7, ZU BESUCHEN

PLEASE DO NOT REMOVE
CARDS OR SLIPS FROM THIS POCKET

UNIVERSITY OF TORONTO LIBRARY

DB
605
G7
1923

Grieben
Salzburg und das
Salzkammergut

UTL AT DOWNSVIEW
D RANGE BAY SHLF POS ITEM C
39 14 09 03 01 005 5